كـروكي إرشادي

المالك		
بيانات الموقع	المنطقة	جازان
	المدينة	صبيا
	الحي	العشه
رقم الصك	372204001355	
رقم المخطط	....	
رقم القطعة	....	
تاريخ الصك	24/07/1442	
هوية المالك		
نوع الأرض	سكنية	
وصف الأرض	أرض فضاء	
مقياس الرسم	400 / 1	
تاريخ الرفع المساحي	2025 / 05 /11	

المرجع المكاني	نظام الإحداثيات	النطاق الجغرافي
WGS_84	UTM	Zone_38N

احداثيات أركان الأرض حسب الطبيعة

POINT	EASTING	NORTHING
P1	240115.0004	1906632.0024
P2	240115.2880	1906630.9249
P3	240157.1155	1906618.8792
P4	240155.6376	1906611.2081
P5	240152.5577	1906605.4741
P6	240142.7448	1906589.6359
P7	240135.0564	1906581.2860
P8	240132.1800	1906578.7596
P9	240128.1767	1906582.8892
P10	240107.2044	1906610.0003
P11	240105.7174	1906611.9952
P12	240096.7297	1906626.2753

الختم

يتحمل المكتب المسؤولية عن صحة ما ورد في مخطط الرفع المساحي
من حدود وأطوال ومساحة وإحداثيات
أخذت الحدود و الأطوال بمعرفة المالك وتحت مسؤوليته دون أي مسؤولية
على المكتب فيما يتعلق بحقوق المجاورين وخلافه

مكتب الباهر للإستشارات الهندسية
الرياض حي الصحافة
الباحة جوار أمانة منطقة الباحة
المهندس عبدالرحمن أحمد حباب
هاتف 0500768811
الباهر للإستشارات الهندسية
ALBAHER CONSULTING ENGINEERING

الحدود و الأبعاد و المساحة حسب الصك

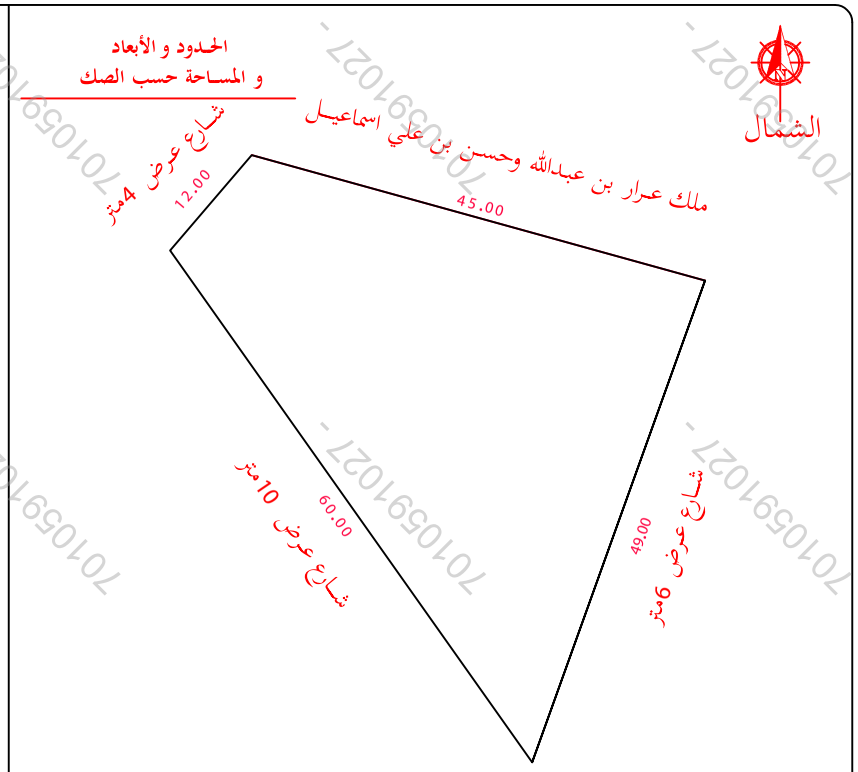

صـوره فضائية بتاريخ 2020

صـوره فضائية بتاريخ 23 20

الاتجاه	الحدود
شمالاً	ملك عرار بن عبدالله وحسن بن علي اسماعيل بطول 45.00متر
شرقاً	شارع عرض 6متر بطول 49.00متر
جنوباً	شارع عرض 10متر بطول 60.00متر
غرباً	شارع عرض 4متر بطول 12.00متر

المساحة الإجمالية حسب الصك 1478.00 متر مربع

الحدود و الأبعاد و المساحة حسب الطبيعة

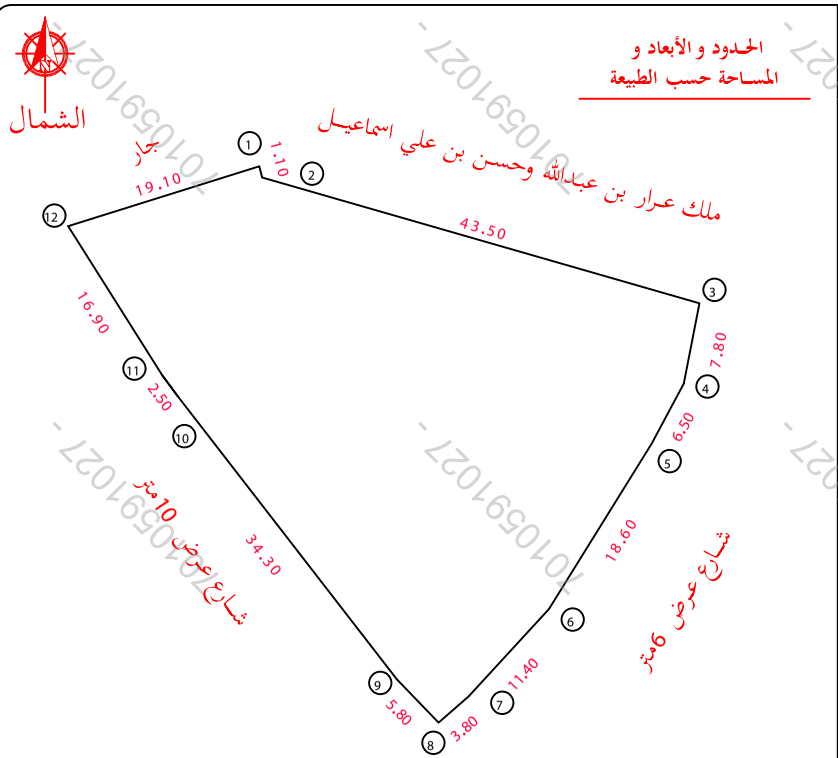



الاتجاه	الحدود
شمالاً	ملك عرار بن عبدالله وحسن بن علي اسماعيل بطول اجمالي 44.60متر
شرقاً	شارع عرض 6متر بطول اجمالي 48.10متر
جنوباً	شارع عرض 10متر بطول اجمالي 59.50متر
غرباً	جار بطول 19.10متر

المساحة الإجمالية 1691.33 متراً مربعاً