مصور جوى

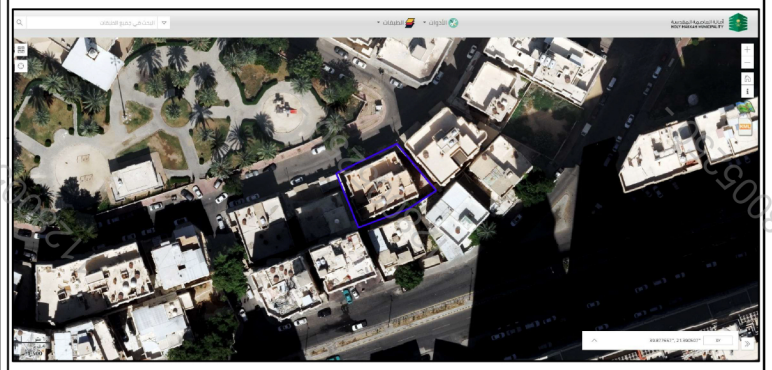

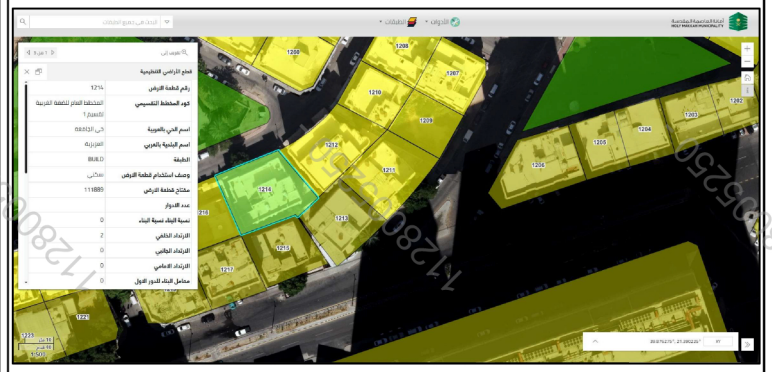

صور من الطبيعة



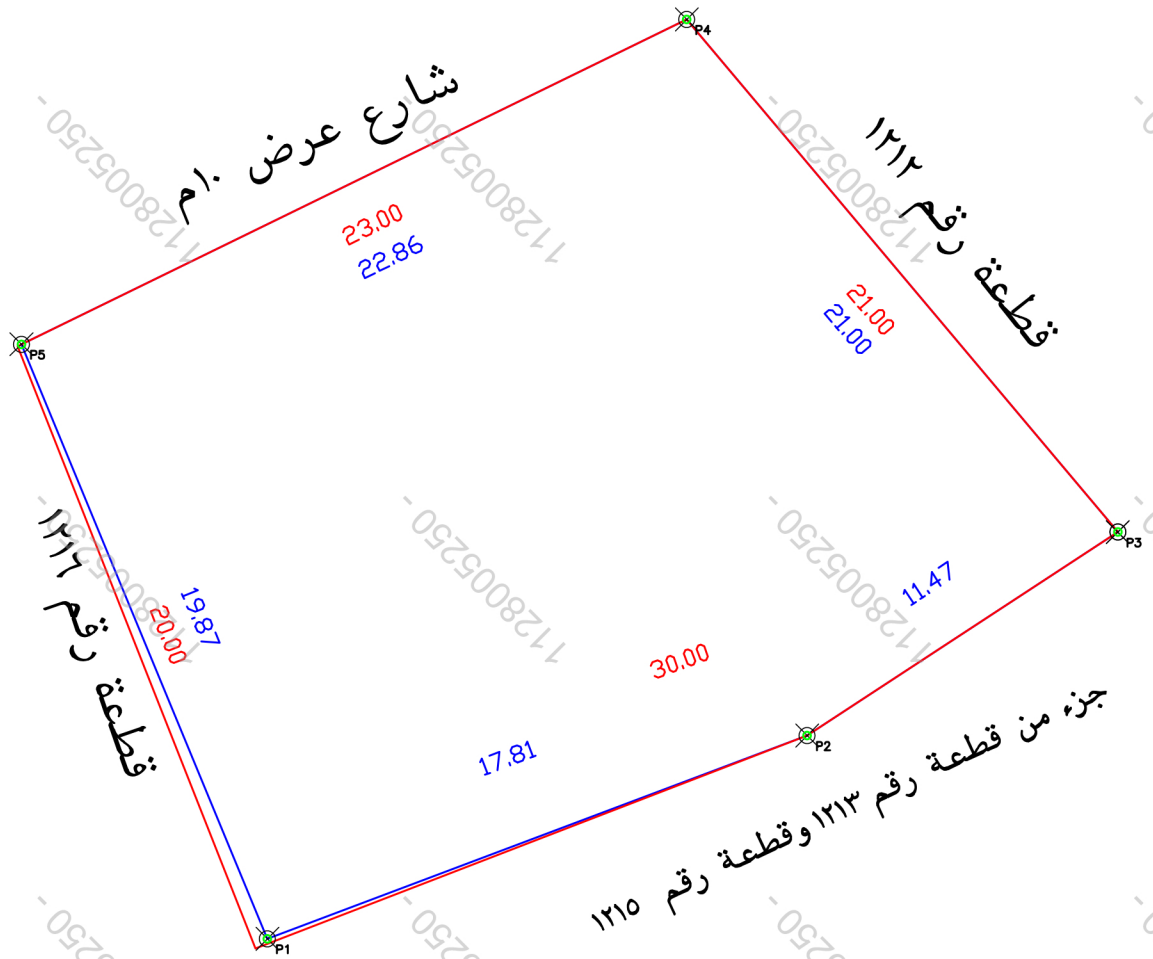

حد الصك

حد الطبيعة

- ذكرت الاطوال والحدود فى الصك معكوسة

الملاحظات

م	بند الملاحظة	الحاله: نعم	الحاله: لا	تفصيلى بند الملاحظة
١	هل الصك مطابق للرفع المساحى(اطوال ومساحة)		✓	--------
٢	هل تم الوقوف على الموقع من قبل طالب التنفيذ وتوقيع اقرار صحة الاستدلال على الموقع		✓	تم الوقوف على الموقع حسب ارشاد المستكشف
٣	هل يوجد اختلاف فى رقم القطعة /المخطط /البلوك/ اسم الحى/اسم المدينة للصك او الافادة عن المستكشف	✓		يوجد اختلاف فى اسم الحى الصك عن المستكشف
٤	هل يوجد اختلاف فى مساحة/اطوال الصك عن الطبيعه / ذكر مساحة الصك خطا حسابيا .	✓		يوجد اختلاف فى الاطوال والمساحة الصك عن الطبيعة حسابيا ذكرت مساحة الصك خطأ
٥	هل يوجد شوارع مختزلة/شطفات على الاصل فى المخطط او المستكشف الجغرافى او الطبيعة ولم يتم ذكره فى الصك		✓	--------
٦	هل يوجد تداخل فى الاصل او اجزاء مشتركة ظاهريا		✓	--------
٧	هل تم ذكر المرجع المعتمد عليه فى الاستدلال على استخدام العقار	✓		حسب المستكشف
٨	هل الموقع ارض فضاء		✓	مبنى قائم
٩	هل يوجد غرفة كهربا داخل/خارج الموقع		✓	------
١٠	هل يوجد صندوق خدمات كهربا/اتصالات/ اخرى داخل او خارج حدود العقار		✓	------
١١	هل تم تطبيق جميع التعليمات الصادرة من المركز فى الرفع المساحى	✓		------
١٢	هل يوجد اسوار داخلية وخارجية بمحيط المبنى القائم بالموقع	✓		------
١٣	هل يوجد اختلاف فى الحدود للصك او الافادة عن المستكشف	✓		يوجد اختلاف فى الحدود بين الصك والمستكشف

يتحمل المكتب المسئولية عن صحة ما ورد فى مخطط الرفع المساحى من حدود واطوال ومساحة واحداثيات .

بموجب الصك لكامل الموقع

الحد	وصف الحد	الطول/م
شمال	قطعة رقم ١٢١٢	٢١
جنوب	قطعة رقم ١٢١٦	٢٠
شرق	قطعة رقم ١٢١٣ والقطعة رقم ١٢١٥	٣٠
غرب	شارع عرض ١٠م	٢٣
المساحه	٥٤٣,٥٠م٢	

بموجب الطبيعة لكامل الموقع

الحد	وصف الحد	الطول/م
شمال	شارع عرض ١٠م	٢٢,٨٦
جنوب	جزء من قطعة رقم ١٢١٣ وقطعة رقم ١٢١٥	١٧,٨١+١١,٤٧
شرق	قطعة رقم ١٢١٢	٢١,٠٠
غرب	قطعة رقم ١٢١٦	١٩,٨٧
المساحه	٥٤٠,٣٧م٢	

بيانات المعاملة	رقم المعامله		تاريخها / /
	موضوع الكروكى	كروكى ارشادى	
	تاريخ اعتماد الكروكى التنظيمى		
بيانات المالكين	أسم		سجل مدنى
	أسم		سجل مدنى
بيانات الصكوك	٣٢٠١١٠٠١٥٧٥٠	تاريخه	مصدره: وزارة عدل
بيانات الكروكى	المدينة	مكة المكرمة	الحى: المخطط العام للشقة الغربية تقسيم ١
	رقم المخطط	ج٦/٢١/١	رقم القطعه: ١٢١٤
	اللوحة التنظيمية	بدون	الشارع: غير مسمى
نظام البناء	نظام البناء		النسبه
	الاستخدام	سكنى	
المساحة	المساح/ المهندس		
	مديرالادارة		
تخطيط المدينة/البلدية الفرعية	☐ الرسام ☐ المساح		
	☐ مهندس التخطيط ☐ مهندس البلدية		
	☐ مدير تخطيط المدينة ☐ مدير الخدمات		
	☐ مدير عام التخطيط العمرانى ☐ رئيس البلدية		
بيانات المكتب الهندسى	اسم المكتب	شركة أصول الهندسة للاستشارات الهندسية	
	المهندس المساح	احمد عمر صديق	تاريخ الرفع المساحى ١٤٤٧-١٠-٢٦
	هاتف		
	اسم المسئول	حسين السمرانى	

شعار الشركة

الختم

شركة أصول الهندسة للاستشارات الهندسية
C.R.:4030450235

احداثيات الموقع حسب نظام احداثيات العالمى UTM-WGS84-ZONE 37

العقدة	شماليات	شرقيات	العقدة	شرقيات	شماليات
١	2365557.9607	590845.2447	٩		
٢	2365564.2372	590861.9125	١٠		
٣	2365570.5211	590871.5037	١١		
٤	2365586.3509	590858.1946	١٢		
٥	2365576.3210	590837.6506	١٣		
٦			١٤		
٧			١٥		
٨			١٦		