مصور جوى

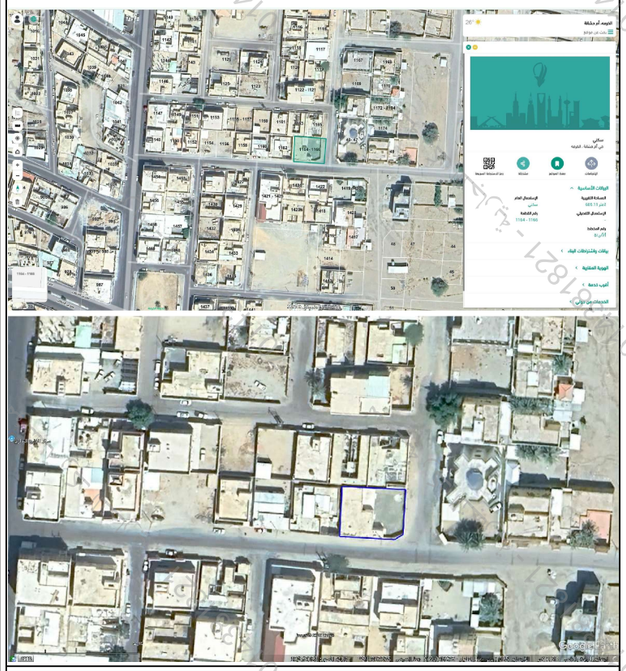

صور من الطبيعة



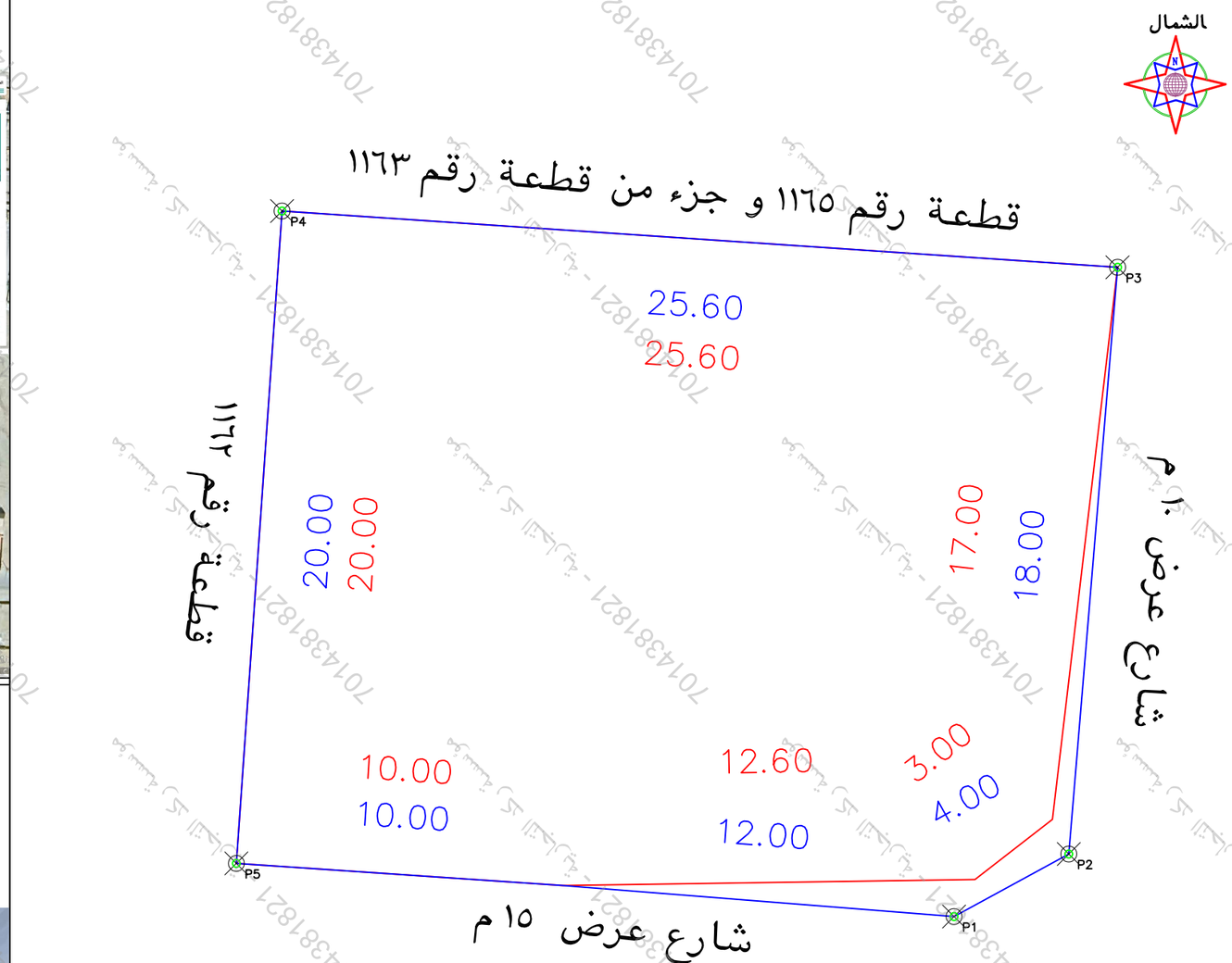

بيانات المعاملة	رقم المعامله		تاريخها / /		
	موضوع الكروكى	كروكى ارشادى			
	تاريخ اعتماد الكروكى التنظيمى				
بيانات المالكين	أسم		سجل مدنى		
	أسم		سجل مدنى		
بيانات الصكوك	٣٦٠٦٣٠٠٠٢٨٤٣ ٣٦٠٦٩١٠٠١٣٠٠	تاريخه	١٤٤٦-١١-٠٣ ١٤٤٦-٠٢-١٤	مصدره	وزارة عدل
بيانات الكروكى	المدينة	الخرمة	الحى	النزهة	
	رقم المخطط	٨ -أ -أ -ن	رقم القطعه	١١٦٦ + ١١٦٤	
	اللوحة التنظيمية		الشارع		
نظام البناء	نظام البناء		النسبه		
	الاستخدام	سكنى			
المساحة	المساح/ المهندس				
	مديرالادارة				
تخطيط المدينة/البلدية الفرعية	☐ الرسام ☐ المساح				
	☐ مهندس التخطيط ☐ مهندس البلدية				
	☐ مدير تخطيط المدينة ☐ مدير الخدمات				
	☐ مدير عام التخطيط العمرانى ☐ رئيس البلدية				
بيانات المكتب الهندسى	اسم المكتب	شركة أصول الهندسة للاستشارات الهندسية			
	المهندس المساح	احمد عمر صديق	تاريخ الرفع المساحى ١٤٤٧-١٠-٢٣		
	هاتف	٠٥٣٤٩٧٧٧٥٩			
	اسم المسئول	حسين السمرانى			

شعار الشركة

الختم

شركة أصول الهندسة للاستشارات الهندسية
C.R.:4030450235

الملاحظات

م	بند الملاحظة	الحاله نعم	الحاله لا	تفصيلى بند الملاحظة
١	هل الصك مطابق للرفع المساحى(اطوال ومساحة)	✓		--------
٢	هل تم الوقوف على الموقع من قبل طالب التنفيذ وتوقيع اقرار صحة الاستدلال على الموقع	✓		تم الوقوف على الموقع حسب ارشاد المستكشف
٣	هل يوجد اختلاف فى رقم القطعة /المخطط /البلوك/ اسم الحى/اسم المدينة للصك او الافادة عن المستكشف		✓	يوجد اختلاف فى اسم الحى بين الصك والمستكشف
٤	هل يوجد اختلاف فى مساحة/اطوال الصك عن الطبيعه / ذكر مساحة الصك خطا حسابيا .		✓	يوجد اختلاف فى المساحة بين الصك والطبيعة حسابيا حسب اطوال الصك ذكرت المساحة خطأ تم ذكر اطوال الصك خطأ
٥	هل يوجد شوارع مختزلة/شطفات على الاصل فى المخطط او المستكشف الجغرافى او الطبيعة ولم يتم ذكره فى الصك		✓	--------
٦	هل يوجد تداخل فى الاصل او اجزاء مشتركة ظاهريا		✓	
٧	هل تم ذكر المرجع المعتمد عليه فى الاستدلال على استخدام العقار	✓		حسب المستكشف

م	بند الملاحظة	الحاله نعم	الحاله لا	تفصيلى بند الملاحظة
٨	هل الموقع ارض فضاء		✓	مبنى قائم
٩	هل يوجد غرفة كهربا داخل/خارج الموقع		✓	------
١٠	هل يوجد صندوق خدمات كهربا/اتصالات/ اخرى داخل او خارج حدود العقار		✓	------
١١	هل تم تطبيق جميع التعليمات الصادرة من المركز فى الرفع المساحى	✓		------
١٢	هل يوجد اسوار داخلية وخارجية بمحيط المبنى القائم بالموقع	✓		------
١٣	هل يوجد اختلاف فى الحدود للصك او الافادة عن المستكشف		✓	------

يتحمل المكتب المسئولية عن صحة ما ورد فى مخطط الرفع المساحى من حدود واطوال ومساحة واحداثيات

بموجب الصك لكامل الموقع

الحد	وصف الحد	الطول/م
شمال	قطعة رقم ١١٦٥ وقطعة رقم ١١٦٣	٢٥,٦
جنوب	شارع عرض ١٥ م	٢٢,٦
شرق	شارع عرض ١٠ م	٣+١٧
غرب	قطعة رقم ١١٦٢	٢٠
المساحه	٥١٢ م٢ حسابيا ٤٩١,٧٥ م٢	

بموجب الطبيعة لكامل الموقع

الحد	وصف الحد	الطول/م
شمال	قطعة رقم ١١٦٥ و جزء من قطعة رقم ١١٦٣	٢٥,٦
جنوب	شارع عرض ١٥ م	٢٢
شرق	شارع عرض ١٠ م	١٨ + ٤
غرب	قطعة رقم ١١٦٢	٢٠
المساحه	٥٠٧,٢ م٢	

احداثيات الموقع حسب نظام احداثيات العالمى UTM-WGS84-ZONE 37

النقطة	شماليات	شرقيات	النقطة	شرقيات	شماليات
١	2426628.6854	193802.2255	٩		
٢	2426630.6021	193805.7364	١٠		
٣	2426648.5403	193807.2256	١١		
٤	2426650.2638	193781.6837	١٢		
٥	2426630.3127	193780.2859	١٣		
٦			١٤		
٧			١٥		
٨			١٦		