نمـــوذج قرار مســـاحـــى

بيـــانـــات الصـــك	
رقم الوثيقـــة	٣٧٥٩٠٢٠٠٠٦٠٢
تاريخ الوثيقة	
مصـــدرة	وزارة العـــدل
هوية المالـك	
أسم المالـك	
نسبـة الملكيـة	١٠٠ ٪
تفـاصيـل العقـار	
رقم القطعـة	٦١
رقـم المخطط	٩/ج/١٤٠٩/٢٢
المســاحـــة	٧٠٠,٠٠م٢
نـــوع العقـــار	قطعة الارض السكنية
الحـــى	طـــــلالا
المـدينـة	بلقـــــرن

شـــركـــة فجـــن الأعمـــال للأستشـــارات الهنـــدسيـــة

شعـار الشـركـة	ختـم الشـركـة
VISION Engineering Consulting فجـن للاستشارات الهندسية	

تـاريـخ أعـداد الكروكـى	المهنـدس المسـاح	مـديـر المكتـب
٢٠٢٦/٠٤/١٣م	عبـدالله	محمـد سـلامـة آل سعيـدان
0539934077	0554400693	info@vision.en.com

حـــد الصـــك
حـــد الطبيعـــة

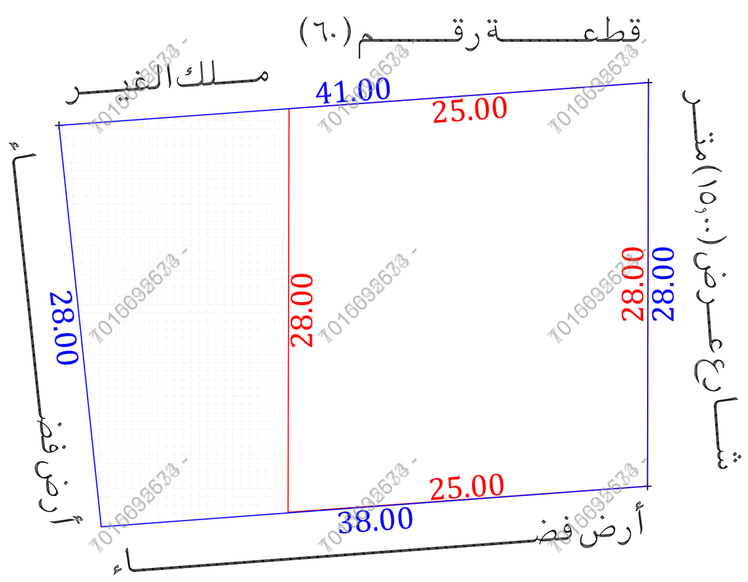

للـوصـول للمـوقـع

أقرار

جرى الوقوف على الطبيعة من قبل مساح مكتب فجن للأستشارات الهندسية وأتضح الأتى :

هل الصك مطابق للرفع المساحى	نعم ☐	لا ■
هل تم ذكر جميع الأختلافات فى الرفع المساحى	نعم ■	لا ☐
هل تم تطبيق جميع التعليمات الصادرة من المركز فى الرفع المساحى	نعم ■	لا ☐
هل تم التوقيع وأرفاق أقرار صحة الموقع	نعم ☐	لا ■
هل يوجد تداخل فى الأصل	نعم ☐	لا ■
هل يوجد على الأصل مبنى مشترك	نعم ☐	لا ■
هل ذكر المرجع المعتمد على الأستدلال على أستخدام العقار	نعم ■	لا ☐
هل تم الأستعلام من وزارة الزراعة حيال الأرض الزراعية	نعم ☐	لا ☐
الملاحظات والأختلافات والتداخلات	نعم ■	لا ☐

- نوع الاستخدام : سكنى ■ تجارى ☐ سكنى تجارى ☐ صناعى ☐ زراعى ☐
- الأرض على الطبيعة : مبنى قائم ■ أرض فضاء ☐ أرض مسورة ☐ أرض زراعية ☐
- طبيعة الأرض : منبسطة ■ جبلية ☐ أخرى ☐
- المخطط على الطبيعة : منفذ ■ غيرمنفذ ☐ عشوائى ☐
- يتحمل المكتب الهندسى المسئولية على ماورد فى مخطط الرفع المساحى من حدود وأطوال وأحداثيات
- هذا التقرير المساحى لا يعتد به كأثبات لسلامة أجراءات التملك أو تثبيت حدود الصك وموقعة
- تم الربط بأقرب نقطة ثابتة

الملاحظات

- أسم الحى : الصك (طـلالا) المستكشفات (السامر)
- يوجد تعدى على قطعة أرض جبلية فى الحد الغربى
- الاطوال : الشمالى : الصك (٢٥,٠٠) متر الطبيعة (٤١,٠٠) متر
  الجنوبى : الصك (٢٥,٠٠) متر الطبيعة (٣٨,٠٠) متر
- المساحة : الصك (٧٠٠,٠٠) م٢ الطبيعة (١١٠٤,١٤) م٢
- الحدود : الشمالى : الصك (قطعة رقم ٦٠)
  الطبيعة (قطعة رقم ٦٠ وملك الغير)
  المستكشفات (قطعة رقم ٦٠ وقطعة غير معرفة)
  الجنوبى : الصك (ممر مشاة عرض ١٠,٠٠ متر)
  الطبيعة (أرض فضـــــاء)
  المستكشفات (غيـــر معـــرف)
  الشرقى : الصك (شارع عرض ٢٠,٠٠ متر)
  الطبيعة (شارع عرض ١٥,٠٠ متر)
  المستكشفات (شارع عرض ٠,٠٠ متر)
  الغربى : الصك (منطقة خضراء عرضها يتراوح من ١٦,٠٠ مترالى ٢٠,٠٠ متر)
  الطبيعة (أرض فضـــــاء)
  المستكشفات (غيـــر معـــرف)

صـــور مـــن الطبيعـــة

المصـــور الجـــوى

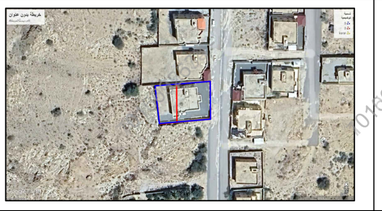

مستكشـف التقرير المساحى

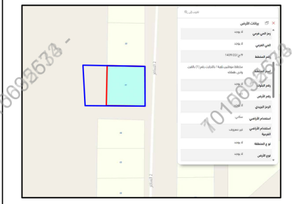

مستكشـف بلـدى

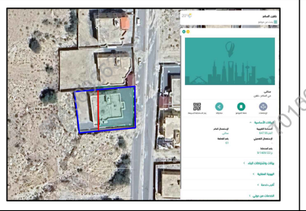

الاتجـاة	بموجب الصك		بموجب الطبيعـة	
الشمـال	القطعـــة رقـــم (٦٠)	بطـول (٢٥,٠٠) متـر	قطعـة رقـم (٦٠) وملك الغيـر	بطـول (٤١,٠٠) متـر
الجنـوب	ممـــر مشـــاة عـــرض (١٠,٠٠) متـــر	بطـول (٢٥,٠٠) متـر	أرض فضـــــاء	بطـول (٣٨,٠٠) متـر
الشـرق	شـــارع عـــرض (٢٠,٠٠) متـــر	بطـول (٢٨,٠٠) متـر	شـــارع عـــرض (١٥,٠٠) متـــر	بطـول (٢٨,٠٠) متـر
الغـرب	منطقة خضراء عرضها يتراوح من (١٦,٠٠) مترالى (٢٠,٠٠) متر	بطـول (٢٨,٠٠) متـر	أرض فضـــــاء	بطـول (٢٨,٠٠) متـر
المسـاحـة	(٧٠٠,٠٠) م٢		(١١٠٤,١٤) م٢	

أحـداثيـات المـوقـع حسـب نظـام الاحـداثيـات العـالمـى			
النقـرة	الشـرقيـات	الشمـاليـات	الشـرقيـات	الشمـاليـات
1	192826.96	2168327.51		
2	192826.89	2168299.51		
3	192788.99	2168296.69		
4	192786.06	2168324.54		
5				
6				
7				
8				