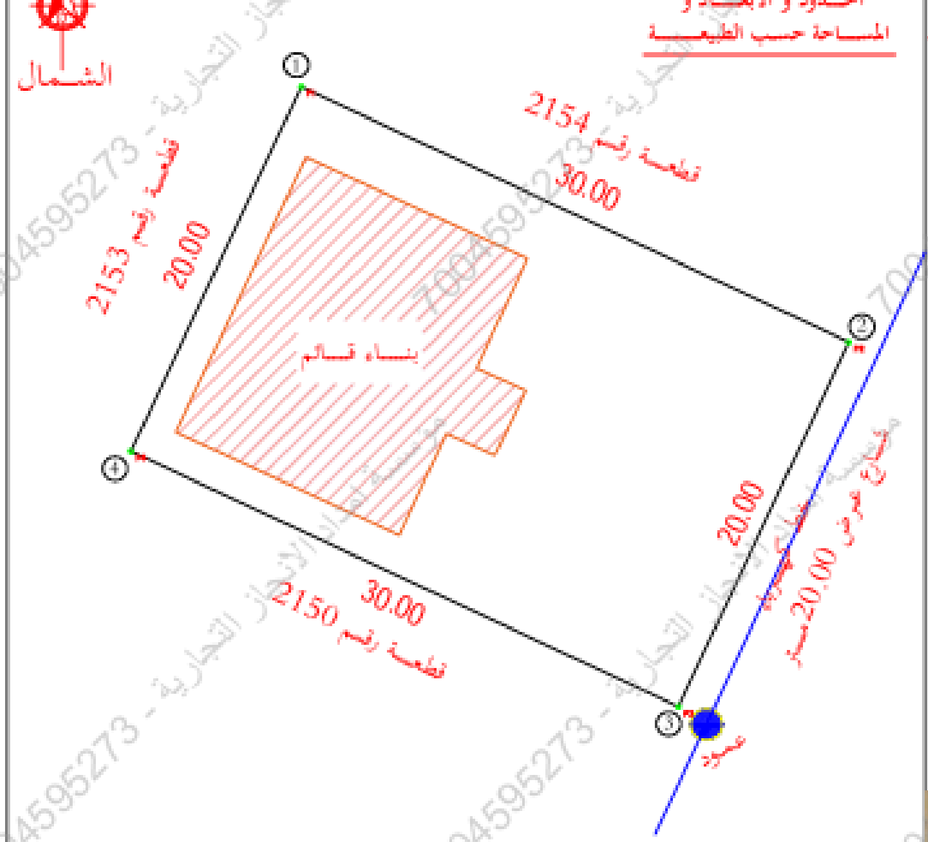



ملاحظة : لم يذكر رقم المخطط وانما تم ذكره في الحي الذي تقع فيه الارض

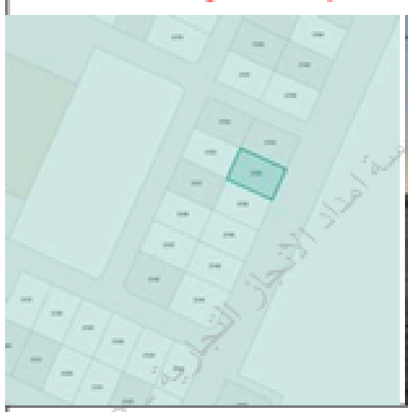

المالك		
بيانات الموقع	المنطقة	عسير
	المدينة	خميس مشيط
	الحي	110 / 1427 / ع / 9
رقم الصك	398514023989	
رقم المخطط	-----	
رقم القطعة	2152	
تاريخ الصك	4/11/1444	
هوية المالك		
نوع الأرض	سكني	
وصف الأرض	أرض فيها بناء قائم	
مقياس الرسم	1 / 400	
تاريخ المسح الميداني	2026 / 01 /10	

المرجع المكاني	نظام الإحداثيات	النطاق المحوري
WGS_84	UTM	Zone_38N

احداثيات أركان الأرض حسب الطبيعة

POINT	EASTING	NORTHING
P1	353858.5412	2158062.3649
P2	353885.7250	2158049.6747
P3	353877.2649	2158031.5522
P4	353850.0811	2158044.2423

الختم

يتحمل المكتب المسؤولية عن صحة ما ورد في مخطط المسح الميداني
من حدود وأطوال ومساحة وإحداثيات
أخذت الحدود و الأطوال بمعرفة المالك ولمكتب مسؤولية دون أي
مسؤولية على المكتب فيما يتعلق بحقوق الغير وخلافه

مكتب الباهر للإستشارات الهندسية
الرياض حي الصحافة
الباحة جوار أمانة منطقة الباحة
المهندس عبدالرحمن أحمد حباب
هاتف 0500768811
الباهر للإستشارات الهندسية
ALBAHER CONSULTING ENGINEERING

الحدود و الأبعاد و المساحة حسب الطبيعة

الاتجاه	الحدود
شمالا	قطعة رقم 2154 بطول 30.00 متر
شرقا	شارع عرض 20.00متر بطول 20.00متر
جنوبا	قطعة رقم 2150 بطول 30.00 متر
غربا	قطعة رقم 2153 بطول 20.00 متر

الحدود و الأبعاد و المساحة حسب الصك

الاتجاه	الحدود
شمالا	قطعة رقم 2154 بطول 30.00 متر
شرقا	شارع عرض 20.00متر بطول 20.00متر
جنوبا	قطعة رقم 2150 بطول 30.00 متر
غربا	قطعة رقم 2153 بطول 20.00 متر

700459527 3 - مؤسسة امداد الانجاز التجارية