مصور جوى

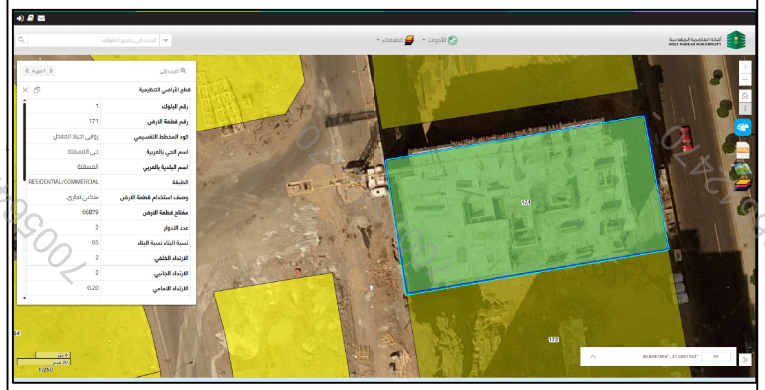

صور من الطبيعة









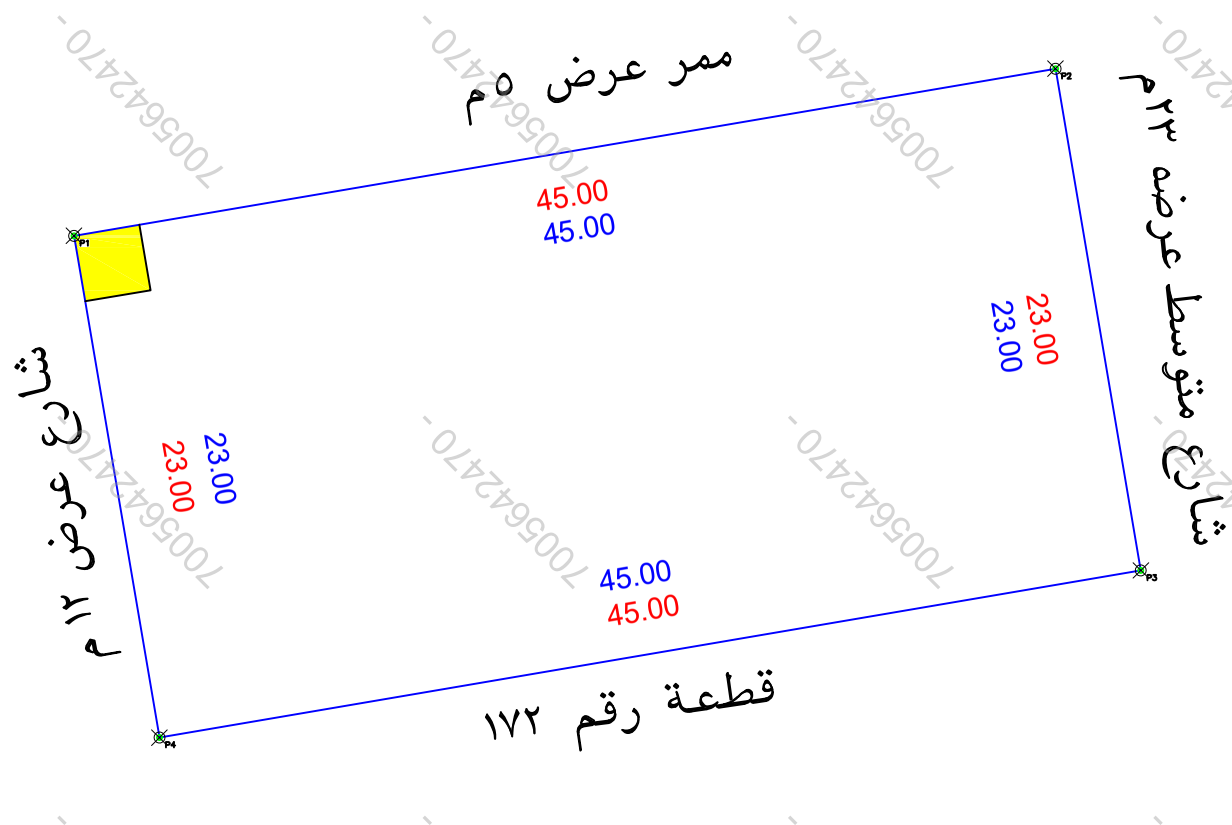

غرفة كهرباء

حد الصك

حد الطبيعة

تم ذكر بيانات الصك بناء على الطبيعة والمستكشف لان السجل العينى لم يذكر فيه

الملاحظات

م	بند الملاحظة	الحاله: نعم	الحاله: لا	تفصيلى بند الملاحظة
١	هل الصك مطابق للرفع المساحى (الاطوال والمساحة)	✓		--------
٢	هل تم الوقوف على الموقع من قبل طالب التنفيذ وتوقيع اقرار صحة الاستدلال على الموقع		✓	تم الوقوف على الموقع بناءا على ارشاد المستكشف
٣	هل يوجد اختلاف فى رقم القطعة /المخطط /البلوك/ اسم الحى/اسم المدينة للصك او الافادة عن المستكشف		✓	--------
٤	هل يوجد اختلاف فى مساحة/اطوال الصك عن الطبيعه / ذكر مساحة الصك خطا حسابيا .		✓	--------
٥	هل يوجد شوارع مختزلة/شطفات على الاصل فى المخطط او المستكشف الجغرافى او الطبيعة ولم يتم ذكره فى الصك		✓	--------
٦	هل يوجد تداخل فى الاصل او اجزاء مشتركة ظاهريا		✓	--------
٧	هل تم ذكر المرجع المعتمد عليه فى الاستدلال على استخدام العقار	✓		تم ذكر الاستخدام وفقا للمستكشف

م	بند الملاحظة	الحاله: نعم	الحاله: لا	تفصيلى بند الملاحظة
٨	هل الموقع ارض فضاء		✓	مبنى قائم
٩	هل يوجد غرفة كهرباء داخل/خارج الموقع	✓		يوجد غرفة كهرباء داخل الارض فى الجهة الشمالية
١٠	هل يوجد صندوق خدمات كهربا/اتصالات/ اخرى داخل او خارج حدود العقار		✓	------
١١	هل تم تطبيق جميع التعليمات الصادرة من المركز فى الرفع المساحى		✓	------
١٢	هل يوجد اسوار داخلية وخارجية بمحيط المبنى القائم بالموقع		✓	------
١٣	هل يوجد اختلاف فى الحدود للصك او الافادة عن المستكشف	✓		------

يتحمل المكتب المسئولية عن صحة ما ورد فى مخطط الرفع المساحى من حدود واطوال ومساحة واحداثيات

بمـــــوجب الصك لكامل الموقع

الحد	وصف الحـــد	الطـــول/م
شمال	ممر عرض ٥م	٤٥,٠٠
جنوب	قطعة رقم ١٧٢	٤٥,٠٠
شرق	شارع متوسط عرضه ٢٣م	٢٣,٠٠
غرب	شارع عرض ١٢ م	٢٣,٠٠
المساحه	١٠٣٤,٩٤م٢	

بمـــــوجب الطبيعة لكامل الموقع

الحد	وصف الحـــد	الطـــول/م
شمال	ممر عرض ٥م	٤٥,٠٠
جنوب	قطعة رقم ١٧٢	٤٥,٠٠
شرق	شارع متوسط عرضه ٢٣م	٢٣,٠٠
غرب	شارع عرض ١٢ م	٢٣,٠٠
المساحه	١٠٣٤,٩٤م٢	

بيانات المعاملة

رقم المعاملة		تاريخها / /	
موضوع الكروكى	كروكى ارشادى		
تاريخ اعتماد الكروكى التنظيمى			

بيانات المالكين

اسم			
اسم		سجل مدنى	

بيانات الصكوك

٤٣٧١٨٥٩٦٤٤٤.....	تاريخه	١٥-١٢-٢٠٢٥	مصدره	وزارة عدل

بيانات الكروكى

البلدية	مكة المكرمة	الحى	حى المسفلة
رقم المخطط	ب - ١١ - ٨ - ١	رقم القطعه	١٧١
		الشارع	غير مسمى
نظام البناء		النسبه	
الاستخدام	سكنى تجارى		

نظام البناء

المساحة

المساح/ المهندس

مديرالادارة

تخطيط المدينة/البلدية الفرعية

- ☐ الرسام
- ☐ المساح
- ☐ مهندس التخطيط
- ☐ مهندس البلدية
- ☐ مدير تخطيط المدينة
- ☐ مدير الخدمات
- ☐ مدير عام التخطيط العمرانى
- ☐ رئيس البلدية

بيانات المكتب الهندسى

اسم المكتب	شركة أصول الهندسة للاستشارات الهندسية	
المهندس المساح	احمد عمر	تاريخ الرفع المساحى ١-١١-١٤٤٧
هاتف	٠٥٣٤٩٧٧٧٥٩	
اسم المسئول	حسين السمرانى	

شركة أصول الهندسة للاستشارات الهندسية C.R.:4030450235

الختم

شعار الشركة

احداثيات الموقع حسب نظام احداثيات العالمى UTM-WGS84-ZONE 38

	شماليات	شرقيات		شرقيات	شماليات
١	2367729.1133	585871.1488	٩		
٢	2367736.6664	585915.5104	١٠		
٣	2367713.9927	585919.3708	١١		
٤	2367706.4396	585875.0092	١٢		
٥			١٣		
٦			١٤		
٧			١٥		
٨			١٦		