مصور جوى

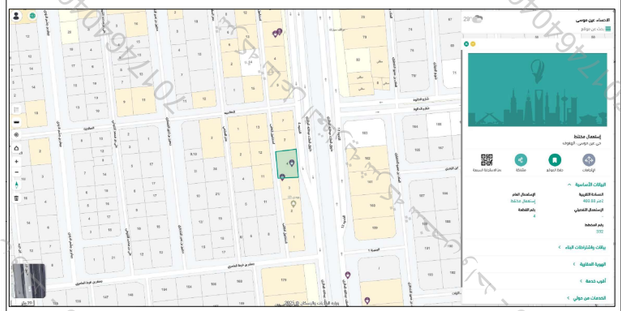

صور من الطبيعة



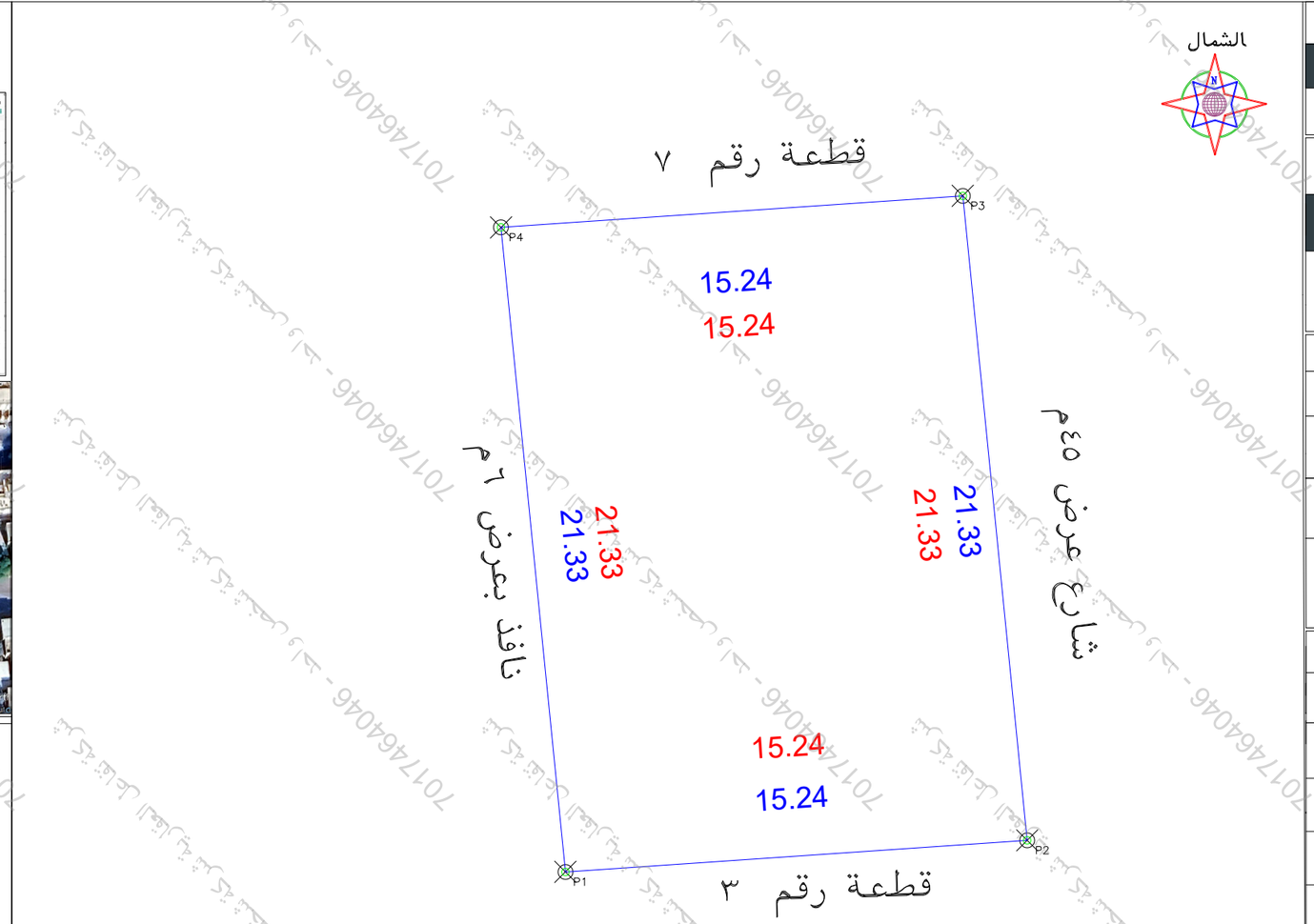

حد الصك

حد الطبيعة

بيانات المعاملة			
رقم المعامله		تاريخها / /	
موضوع الكروكى	كروكى ارشادى		
تاريخ اعتماد الكروكى التنظيمى			

بيانات المالكين		
اسم		سجل مدنى
اسم		سجل مدنى

بيانات الصكوك				
٢١٩٨٠٦٠٠٣١٠٠	تاريخه	١٤٤٦-١٠-٢٣	مصدره	وزارة عدل

بيانات الكروكى				
المدينة	الهفوف	الحى	عين موسى	
رقم المخطط	٣٣٢	رقم القطعه		
اللوحة التنظيمية		الشارع		
نظام البناء		النسبه		

نظام البناء	
الاستخدام	سكنى تجارى

المساحة	
المساح / المهندس	
مديرالادارة	

تخطيط المدينة/البلدية الفرعية	
☐ الرسام	
☐ المساح	
☐ مهندس التخطيط	
☐ مهندس البلدية	
☐ مدير تخطيط المدينة	
☐ مدير الخدمات	
☐ مدير عام التخطيط العمرانى	
☐ رئيس البلدية	

بيانات المكتب الهندسى		
اسم المكتب	شركة أصول الهندسة للاستشارات الهندسية	
المهندس المساح	احمد عمر صديق	تاريخ الرفع المساحى ١٤٤٧-١٠-١٧
هاتف	٠٥٣٤٩٧٧٧٥٩	
اسم المسئول	حسين السمراني	

شركة أصول الهندسة للاستشارات الهندسية
C.R.:4030450235

شعار الشركة

الختم

الملاحظات

م	بند الملاحظة	الحاله: نعم	الحاله: لا	تفصيلى بند الملاحظة
١	هل الصك مطابق للرفع المساحى(اطوال ومساحة)	✓		--------
٢	هل تم الوقوف على الموقع من قبل طالب التنفيذ وتوقيع اقرار صحة الاستدلال على الموقع	✓		تم الوقوف على الموقع حسب ارشاد طالب التنفيذ
٣	هل يوجد اختلاف فى رقم القطعة /المخطط /البلوك/ اسم الحى/اسم المدينة للصك او الافادة عن المستكشف	✓		القطعة معرفة فى مستكشف بلدى برقم ٤
٤	هل يوجد اختلاف فى مساحة/اطوال الصك عن الطبيعه / ذكر مساحة الصك خطا حسابيا .		✓	--------
٥	هل يوجد شوارع مختزلة/شطفات على الاصل فى المخطط او المستكشف،الجغرافىاوو الطبيعة ولم يتم ذكره فى الصك		✓	--------
٦	هل يوجد تداخل فى الاصل اوو اجزاء مشتركة ظاهريا		✓	--------
٧	هل تم ذكر المرجع المعتمد عليه فى الاستدلال على استخدام العقار	✓		حسب المستكشف
٨	هل الموقع ارض فضاء	✓		مبنى قائم
٩	هل يوجد غرفة كهرباأ داخل/خارج الموقع	✓		------
١٠	هل يوجد صندوق خدماتكهربا/اتصالاتا/ اخرى داخل او خارج حدود العقار	✓		------
١١	هل تم تطبيق جميع التعليمات الصادرة من المركز فى الرفع المساحى		✓	------
١٢	هل يوجد اسوار داخلية وخارجية بمحيط المبنى القائم بالموقع		✓	------
١٣	هل يوجد اختلاف فى الحدود للصك او الافادة عن المستكشف		✓	يوجد اختلاف فى الحدود بين الصك والمستكشف

يتحمل المكتب المسئولية عن صحة ما ورد فى مخطط الرفع المساحى من حدود وواطوال ومساحة واحداثيات

بموجب الصك لكامل الموقع

الحد	وصف الحد	الطول/م
شمال	ملك محمد الخميس ويتمة بيت احمد النويس	١٥,٢٤
جنوب	ملك عيسى صالح الحويل	١٥,٢٤
شرق	شارع عرض ٤٥م	٢١,٣٣
غرب	نافذ بعرض ٦ م	٢١,٣٣
المساحه	٣٢٥م٢	

بموجب الطبيعة لكامل الموقع

الحد	وصف الحد	الطول/م
شمال	قطعة رقم ٧	١٥,٢٤
جنوب	قطعة رقم ٣	١٥,٢٤
شرق	شارع عرض ٤٥م	٢١,٣٣
غرب	نافذ بعرض ٦ م	٢١,٣٣
المساحه	٣٢٥م٢	

احداثيات الموقع حسب نظام احداثيات العالمى UTM-WGS84-ZONE 37

النقطة	شماليات	شرقيات	النقطة	شرقيات	شماليات
١	2806833.1431	359430.8733	٩		
٢	2806834.1827	359446.0778	١٠		
٣	2806855.4069	359443.9562	١١		
٤	2806854.3674	359428.7517	١٢		
٥			١٣		
٦			١٤		
٧			١٥		
٨			١٦		

7017464046