مصور جوى



صور من الطبيعة



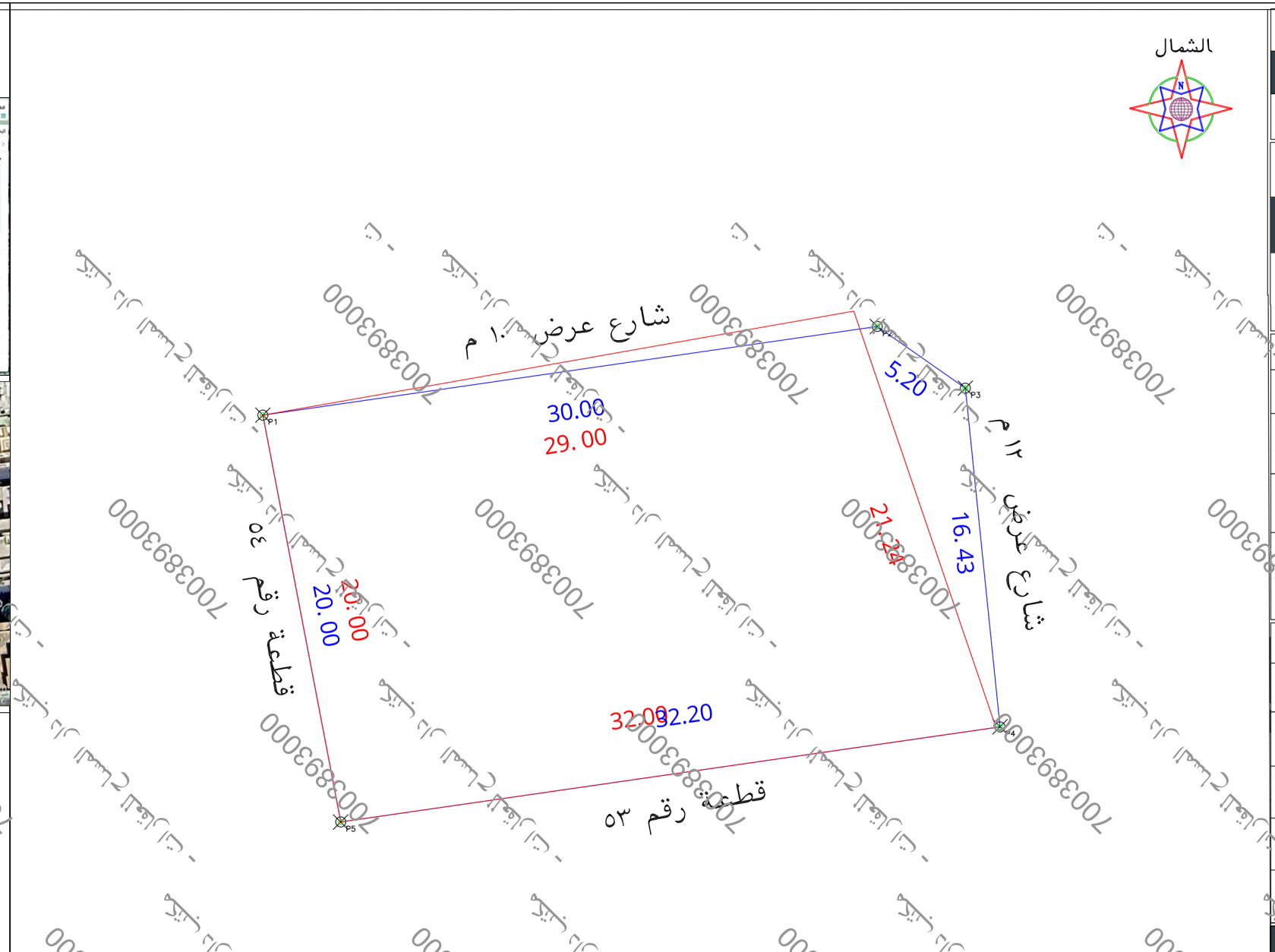

حد الصك

حد الطبيعة

الملاحظات

م	بند الملاحظة	الحاله: نعم	الحاله: لا	تفصيلى بند الملاحظة
١	هل الصك مطابق للرفع المساحى(اطوال ومساحة)		✓	----------
٢	هل تم الوقوف على الموقع من قبل طالب التنفيذ وتوقيع اقرار صحة الاستدلال على الموقع		✓	تم الوقوف على الموقع حسب ارشاد المستكشف
٣	هل يوجد اختلاف فى رقم القطعة /المخطط/ الملوك/ اسم الحى/اسم المدينة للصك او الافاده من المستكشف		✓	--------
٤	هل يوجد اختلاف فى مساحة/اطوال الصك عن الطبيعه / ذكر مساحة الصك خطا حسابيا .	✓		يوجد اختلاف فى الاطوال والمساحة بين الصك والطبيعة حسابيا حسب اطوال الصك ذكرت المساحة خطا
٥	هل يوجد شوارع مختزلة/شطفات على الاصل فى المخطط او المستكشف الجغرافى او الطبيعة ولم يتم ذكره فى الصك		✓	--------
٦	هل يوجد تداخل فى الاصل او اجزاء مشتركة ظاهريا		✓	--------
٧	هل تم ذكر المرجع المعتمد عليه فى الاستدلال على استخدام العقار	✓		حسب المستكشف

م	بند الملاحظة	الحاله: نعم	الحاله: لا	تفصيلى بند الملاحظة
٨	هل الموقع ارض فضاء		✓	مبنى قائم
٩	هل يوجد غرفة كهرباأ داخل/خارج الموقع			------
١٠	هل يوجد صندوق خدمات كهربا /اتصالات/ اخرى داخل او خارج حدود العقار		✓	------
١١	هل تم تطبيق جميع التعليمات الصادرة من المركز فى الرفع المساحى			------
١٢	هل يوجد اسوار (داخلية وخارجية بمحيط المبنى القائم بالموقع	✓		------
١٣	هل يوجد اختلاف فى الحدود للصك او الافادة عن المستكشف		✓	------

يتحمل المكتب المسئولية عن صحة ما ورد فى مخطط الرفع المساحى من حدود واطوال ومساحة واحداثيات

بموجب الصك لكامل الموقع

الحد	وصف الحد	الطول/م
شمال	شارع عرض ١٠م	٢٩
جنوب	قطعة رقم ٥٣	٣٢
شرق	شارع عرض ١٢ م	٢١,٢٤
غرب	قطعة رقم ٥٤	٢٠
المساحه	٦٣٥,٥٠م٢ حسابيا	٦٢٣,٩٥م٢

بموجب الطبيعة لكامل الموقع

الحد	وصف الحد	الطول/م
شمال	شارع عرض ١٠م	٣٠
جنوب	قطعة رقم ٥٣	٣٢
شرق	شارع عرض ١٢ م	١٦,٤٣ + ٥,٢
غرب	قطعة رقم ٥٤	٢٠
المساحه	٦٥٣,٥٤م٢	

بيانات المعاملة

رقم المعامله		تاريخها / /	
موضوع الكروكى	كروكى ارشادى		
تاريخ اعتماد الكروكى التنظيمى			

بيانات المالكين

اسم		سجل مدنى
اسم		سجل مدنى

بيانات الصك

٣٦٠٦٠٥٠٠٣٩٩٠	تاريخه		مصدره	وزارة عدل

بيانات الكروكى

المدينة	الطائف	الحى	ام المراد
رقم المخطط	٢٥٩	رقم القطعه	٥٢
اللوحة التنظيمية		الشارع	
نظام البناء		النسبه	
الاستخدام	سكنى		

نظام البناء

المساحة

المساح/ المهندس

مديرالادارة

تخطيط المدينة/البلدية الفرعية

- □ الرسام
- □ المساح
- □ مهندس التخطيط
- □ مهندس البلدية
- □ مدير تخطيط المدينة
- □ مدير الخدمات
- □ مدير عام التخطيط العمرانى
- □ رئيس البلدية

بيانات المكتب الهندسى

اسم المكتب	شركة أصول الهندسة للاستشارات الهندسية	
المهندس المساح	احمد عمر صديق	تاريخ الرفع المساحى ١٤٤٧-٠٩-٠٣
هاتف	٠٥٣٤٩٧٧٧٥٩	
اسم المسئول	حسين السمراني	

شركة أصول الهندسة للاستشارات الهندسية
architectural & interior
C.R.:4030450235

الختم

شعار الشركة

احداثيات الموقع حسب نظام احداثيات العالمى UTM-WGS84-ZONE 37

النقطة	شماليات	شرقيات	النقطة	شرقيات	شماليات
١	2350686.2693	645798.9466	٩		
٢	2350690.5423	645828.6407	١٠		
٣	2350687.5657	645832.9034	١١		
٤	2350671.2216	645834.5784	١٢		
٥	2350666.6262	645802.7081	١٣		
٦			١٤		
٧			١٥		
٨			١٦		