نمـــوذج قرار مســـاحـــى

بيـــانـــات الصـــك	
رقم الوثيقـــة	٣٦٢٠٣١٠٠٢٧٩٢
تاريخ الوثيقة	
مصـــدرة	وزارة العـــدل
هوية المالك	
أسم المالـــك	
نسبـــة الملكيـــة	١٠٠ ٪
تفـــاصيـــل العقـــار	
رقم القطعـــة	١١٥٢
رقـــم المخطط	١/٤٨٢
المســـاحـــة	٦٦٢,٥٥م٢
نـــوع العقـــار	قطعـــة الارض السكنيـــة
الحـــى	الـــزوابـــى
المـــدينـــة	جيـــــزان

شـــركـــة ڤجـــن الأعمـــال للأستشـــارات الهنـــدسيـــة

شعـــار الشـــركـــة	ختـــم الشـــركـــة
VISION Engineering Consulting ڤـــجـــن للاستشارات الهندسية	

تـــاريـــخ أعـــداد الكـــروكـــى	المهنـــدس المســـاح	مـــديـــر المكتـــب
٢٠٢٦/٠٤/٢١ م	طـــــارق محمـــــد	محمـــدســـلامـــة آل سعيـــدان
0539934077	0554400693	info@vision.en.com

حـــد الصـــك
حـــد الطبيعـــة



للـوصـول للمـوقـع

أقـرار

جرى الوقوف على الطبيعة من قبل مساح مكتب ڤجن للأستشارات الهندسية وأتضح الأتى :

- هل الصك مطابق للرفع المساحى — نعم ☐ لا ■
- هل تم ذكر جميع الأختلافات فى الرفع المساحى — نعم ■ لا ☐
- هل تم تطبيق جميع التعليمات الصادرة من المركز فى الرفع المساحى — نعم ■ لا ☐
- هل تم التوقيع وأرفاق أقرار صحة الموقع — نعم ☐ لا ■
- هل يوجد تداخل فى الأصل — نعم ☐ لا ■
- هل يوجد على الأصل مبنى مشترك — نعم ☐ لا ■
- هل ذكر المرجع المعتمد على الأستدلال على أستخدام العقار — نعم ■ لا ☐
- هل تم الأستعلام من وزارة الزراعة حيال الأرض الزراعية — نعم ☐ لا ☐
- الملاحظات والأختلافات والتداخلات — نعم ■ لا ☐

■ نوع الصك: سكنى ■ تجارى ☐ سكنى تجارى ☐ صناعى ☐ زراعى ☐

■ الأرض على الطبيعة : مبنى قائم ☐ أرض فضاء ■ أرض مسورة ☐ أرض زراعية ☐

■ طبيعة الأرض : منبسطة ■ جبلية ☐ أخرى ☐

■ المخطط على الطبيعة : منفذ ■ غير منفذ ☐ عشوائى ☐

■ يتحمل المكتب الهندسى المسئولية على ما ورد فى مخطط الرفع المساحى من حدود وأطوال وأحداثيات

■ هذا التقرير المساحى لا يعتد به كأثبات لسلامة أجراءات التملك أو تثبيت حدود الصك وموقعة

■ تم الربط بأقرب نقطة ثابتة

■ ملاحظات :

■ الشـــارع فى الجهة الشرقية غير مسفلت على الطبيعة

■ يوجد اختلاف فى المساحة بين الصك والطبيعة

■ المساحة : الصك (٦٦٢,٥٥) م٢ الطبيعة (٦٦٢,٢٨) م٢ حسابيا (٦٦٢,٢٨) م٢

■ رقم المخطط : الصك (١/٤٨٢) مستكشف بلدى (٤٨٢)

مستكشف التقرير المساحى (٤٨٢ المعدل/ ١)

صـــور مـــن الطبيعـــة	المصـــور الجـــوى	مستكشـــف التقرير المساحى	مستكشـــف بلـــدى
		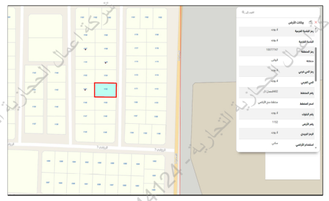	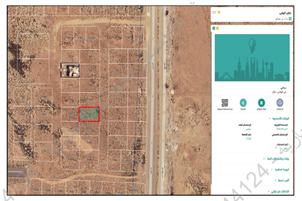

الاتجـــاة	بمـــوجـــب الصـــك		الاتجـــاة	بمـــوجـــب الطبيعـــة	
الشمـــال	قطعـــة رقـــم (١١٥٤)	بطـــول (٣٣,٢٢) متـــر	الشمـــال	قطعـــة رقـــم (١١٥٤)	بطـــول (٣٣,٢٢) متـــر
الجنـــوب	قطعـــة رقـــم (١١٥٠)	بطـــول (٣٣,٠١) متـــر	الجنـــوب	قطعـــة رقـــم (١١٥٠)	بطـــول (٣٣,٠١) متـــر
الشـــرق	طـــريـــق عـــرض (١٥,٠٠) م	بطـــول (٢٠,٠٠) متـــر	الشـــرق	شـــارع عـــرض (١٥,٠٠) متـــر	بطـــول (٢٠,٠٠) متـــر
الغـــرب	قطعـــة رقـــم (١١٥١)	بطـــول (٢٠,٠٠) متـــر	الغـــرب	قطعـــة رقـــم (١١٥١)	بطـــول (٢٠,٠٠) متـــر
المســـاحـــة	(٦٦٢,٥٥) م٢		المســـاحـــة	(٦٦٢,٢٨) م٢	

أحـــداثيـــات المـــوقـــع حسـب نظـــام الاحـــداثيـــات العـــالمـــى					
النقـــطـــة	الشمـــاليـــات	الشـــرقيـــات	النقـــطـــة	الشمـــاليـــات	الشـــرقيـــات
1	1881559.550	248437.780	5		
2	1881558.864	248470.993	6		
3	1881538.868	248470.580	7		
4	1881539.550	248437.577	8		