مصور جوى

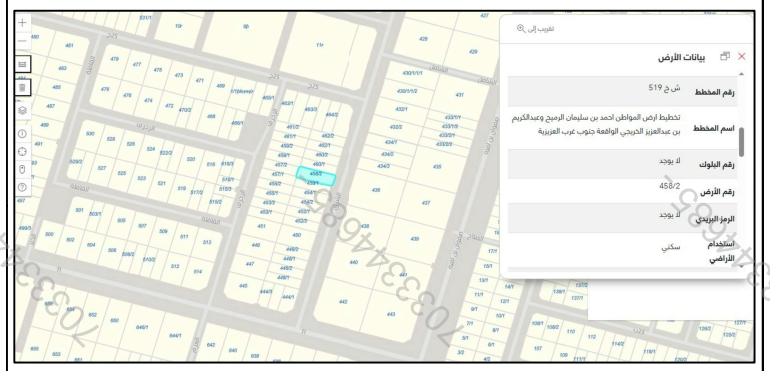

صور من الطبيعة



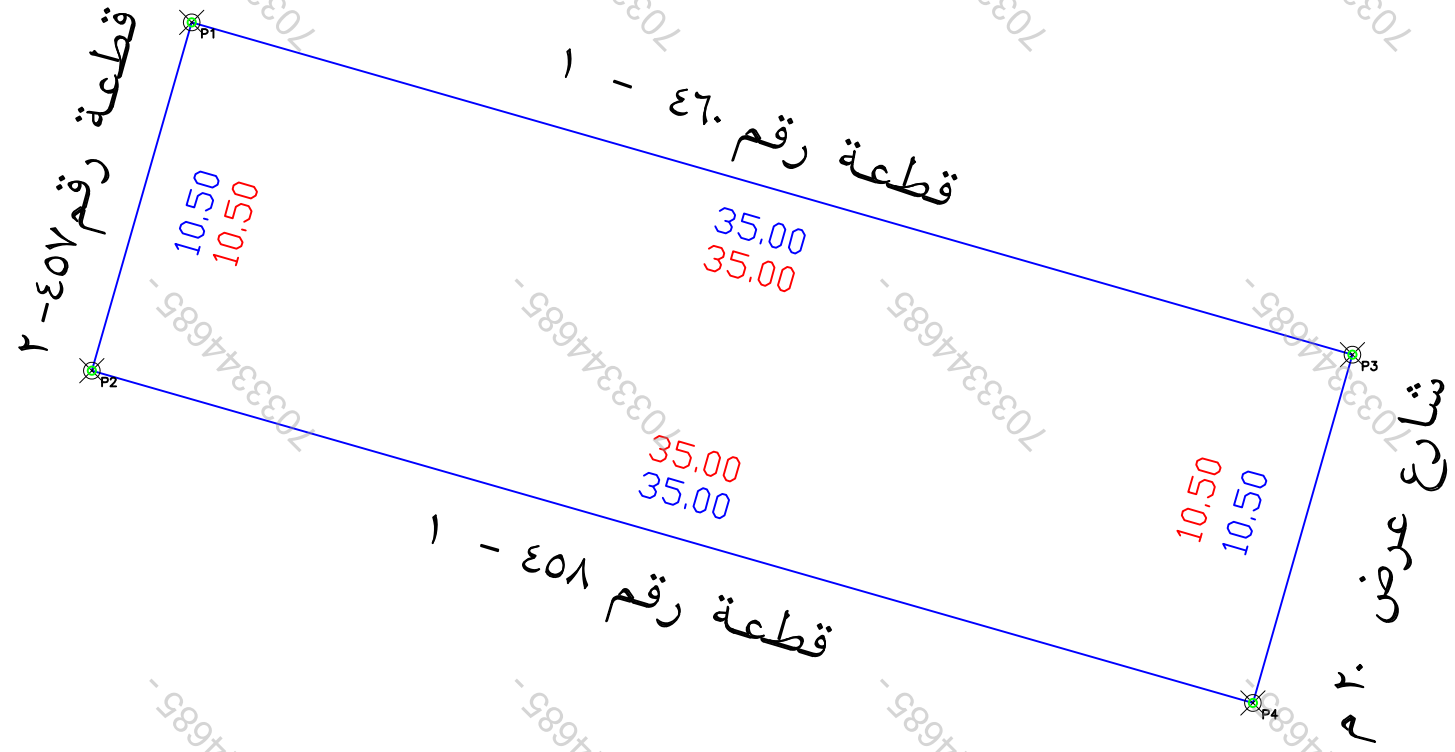

حد الصك
حد الطبيعة

- يتحمل المكتب المسئولية عن صحة ما ورد فى مخطط الرفع المساحى من حدود واطوال ومساحة واحداثيات
- تم الوقوف على الموقع بناءا على ارشاد المستكشف
- الموقع عبارة عن مبنى قائم
- يوجد اختلاف فى رقم القطعة والحدود بين الصك والمستكشف

الاتجاه	بمـــــــوجب الصك لكامل الموقع	بمـــــــوجب الطبيعة لكامل الموقع
شمال	بـــطول ٣٥ م يحدها قطعة رقم ٤٦٠	بـــطول ٣٥ م يحدها قطعة رقم ٤٦٠ - ١
شرق	بـــطول ١٠,٥ م يحدها شارع عرض ٢٠ م	بـــطول ١٠,٥ م يحدها شارع عرض ٢٠ م
جنوب	بـــطول ٣٥ م يحدها قطعة رقم ٤٥٨ - ١	بـــطول ٣٥ م يحدها قطعة رقم ٤٥٨ - ١
غـرب	بـــطول ١٠,٥ م يحدها قطعة رقم ٤٥٧	بـــطول ١٠,٥ م يحدها قطعة رقم ٤٥٧ - ٢
المساحة	٣٦٧,٥ م٢	٣٦٧,٥ م٢

بيانات المعاملة	رقم المعامله	تاريخها / /	
	موضوع الكروكى	كروكى ارشادى	
	تاريخ اعتماد الكروكى التنظيمى		
بيانات المالكين	أسم		سجل مدنى
بيانات الصكوك	٣٩٤٧١٥٠٠٠٣٣٢	تاريخه / /	مصدره وزارة عدل

بيانات الكروكى	البلدية	الخبر	الحى	العقيق
	رقم المخطط	٥١٩ ش خ	رقم القطعه	٤٥٨ - ٢ - أ
	اللوحة التنظيمية	بدون	الشارع	غير مسمى
نظام البناء	نظام البناء		النسبه	
	الاستخدام	سكنى		

المساحة	المساح/ المهندس
	مديرالادارة
تخطيط المدينة/البلدية الفرعية	☐ الرسام ☐ المساح
	☐ مهندس التخطيط ☐ مهندس البلدية
	☐ مدير تخطيط المدينة ☐ مدير الخدمات
	☐ مدير عام التخطيط العمرانى ☐ رئيس البلدية

بيانات المكتب الهندسى	اسم المكتب	شركة أصول الهندسة للاستشارات الهندسية	
	المهندس المساح	احمد عمر	تاريخ الرفع المساحى ١٤٤٧-١٠-٢٦
	هاتف	٠٥٣٤٩٧٧٧٥٩	
	اسم المسئول	حسين السمرانى	

شعار الشركة

الختم

شركة أصول الهندسة للاستشارات الهندسية
C.R.:4030450235

احداثيات الموقع حسب نظام احداثيات العالمى UTM-WGS84-ZONE 37

النقطة	شماليات	شرقيات	النقطة	شرقيات	شماليات
١	2887338.7195	414531.6906	٩		
٢	2887328.6248	414528.8015	١٠		
٣	2887329.0893	414565.3397	١١		
٤	2887318.9946	414562.4506	١٢		
٥			١٣		
٦			١٤		
٧			١٥		
٨			١٦		