# نمـــوذج قرار مســـاحـــى

| بيـــانـــات الصـــك | |
|---|---|
| رقم الوثيقـــة | ٩٦٠٦٤٧٠٠١٣٢٨ |
| | |
| مصـــدرة | وزارة العـــدل |
| هوية المالـك | ١٠٠٦٨٨٨٥٧٠ |
| | |
| نسبـــة الملكيـــة | ١٠٠ ٪ |

| تفـــاصيـــل العقـــار | | |
|---|---|---|
| رقم القطعـــة | بدون | بدون |
| رقـــم المخطط | ـــــــ | ـــــــ |
| المســـاحـــة | ١٥٦٢,١٥م٢ | ١٨٦٢,٠٠م٢ |
| المساحة اجمالية | ٣٤٢٤,١٥م٢ | |
| نـــوع العقـــار | قطعـــة الارض الزراعية | |
| الحـــى | ـــــــ | |
| المـــدينـــة | بلجـــرشى | |

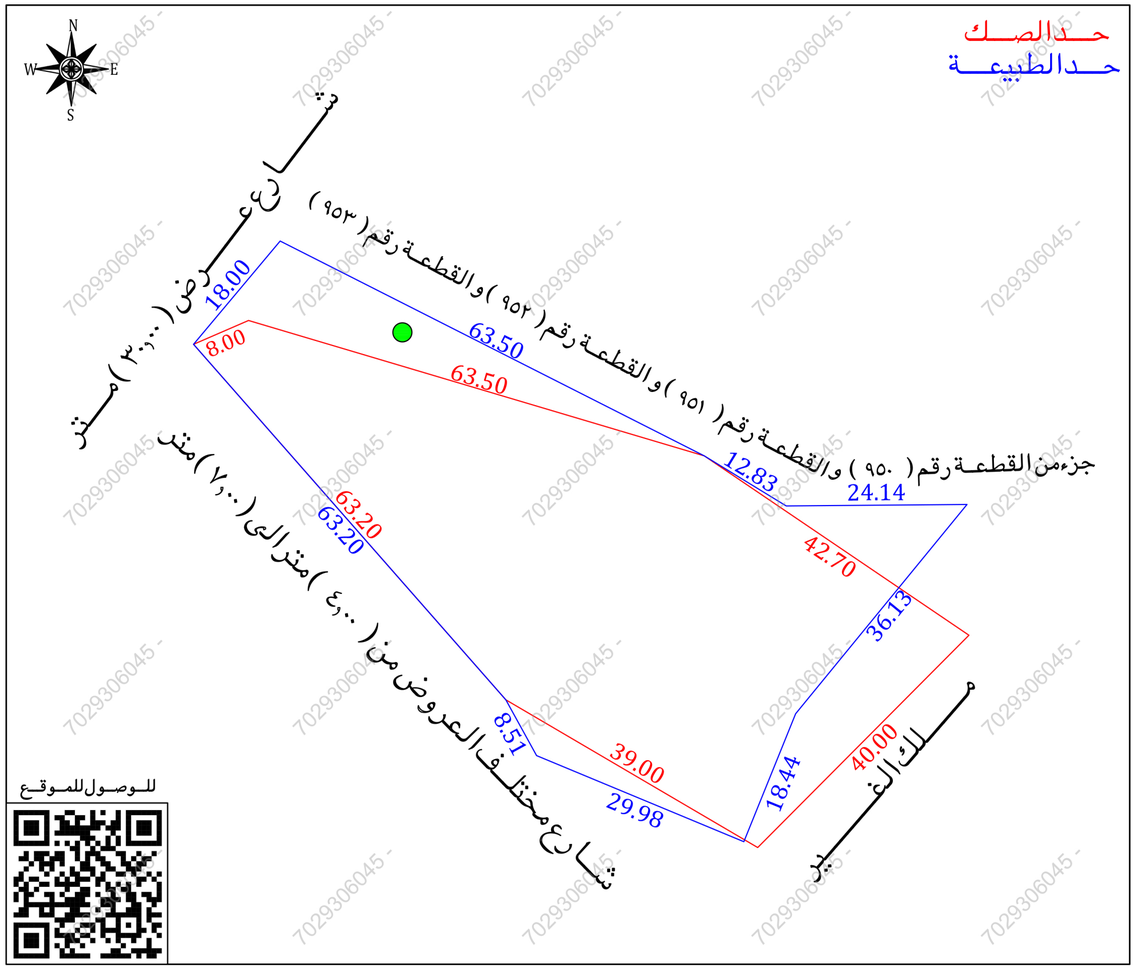
شـــركـــة فجـــن اللأعمـــال للأستشـــارات الهنـــدسيـــة

VISION Engineering Consulting
فـجـن للاستشارات الهندسية

تـم أعـداد هـذا العمـل لصـالـح شـركـة

MFAZ ARABIA
PROFESSIONAL CONSULTANCIES
مفـاز العربيـة للاستشـارات المهنيـة

| تـاريـخ أعـداد الكـروكـى | المهنـدس المسـاح | مـديـر المكتـب |
|---|---|---|
| ١٢ / ٠١ / ٢٠٢٦ م | طـــارق محمـــد | محمـــد سـلامـة آل سعيـدان |
| 0539934077 | 0554400693 | info@vision.en.com |




## أقـرار

جرى الوقوف على الطبيعة من قبل مساح مكتب فجن للأستشارات الهندسية وأتضح الأتى :

- هل الصك مطابق للرفع المساحى — نعم ☐ لا ☑
- هل تم ذكر جميع الأختلافات فى الرفع المساحى — نعم ☑ لا ☐
- هل تم تطبيق جميع التعليمات الصادرة من المركز فى الرفع المساحى — نعم ☑ لا ☐
- هل تم التوقيع وأرفاق أقرار صحة الموقع — نعم ☑ لا ☐
- هل يوجد تداخل فى الأصل — نعم ☐ لا ☑
- هل يوجد على الأصل مبنى مشترك — نعم ☐ لا ☑
- هل ذكر المرجع المعتمد على الأستدلال على أستخدام العقار — نعم ☐ لا ☑
- هل تم الأستعلام من وزارة الزراعة حيال الأرض الزراعية — نعم ☐ لا ☑
- الملاحظات والأختلافات والتداخلات — نعم ☑ لا ☐

■ نوع الصك: سكنى ☐ تجارى ☐ سكنى تجارى ☐ صناعى ☐ زراعى ☐

■ الأرض على الطبيعة : مبنى قائم ☑ أرض فضاء ☐ أرض مسورة ☐ أرض زراعية ☐

■ طبيعة الأرض : منبسطة ☑ جبلية ☐ أخرى ☐

■ المخطط على الطبيعة : منفذ ☐ غير منفذ ☐ عشوائى ☑

■ يتحمل المكتب الهندسى المسئولية على ما ورد فى مخطط الرفع المساحى من حدود وأطوال وأحداثيات

■ هاالتقرير المساحى لا يعتد به كاثبات لسلامة أجراءات التملك أو تثبيت حدود الصك وموقعة

■ تم الربط بأقرب نقطة ثابتة

■ ملاحظات :

■ الاطوال : الشمالى : الصك ( ٨,٠٠ ) م الطبيعة ( ١٨,٠٠ ) م
الجنوبى : الصك ( ٤٠,٠٠ ) م الطبيعة ( ٣٦,١٣ + ١٨,٤٤ ) م
الشرقى : الصك (٦٣,٥٠+٤٢,٧٠) م الطبيعة ( ٦٣,٥٠ + ١٢,٨٣ + ٢٤,١٤ ) م
الغربى : الصك ( ٣٩,٠٠+٦٣,٢٠) م الطبيعة ( ٢٩,٩٨ + ٨,٥١ + ٦٣,٢٠ ) م

■ المساحة : الصك ( ٣٤٢٤,١٥ ) م٢ الطبيعة ( ٣٤٢٠,٠٦ ) م٢ حسابيا ( ٣٤٢٠,٠٦ ) م٢

■ الحدود : الشمالى : الصك ( خط الشطيبة العام وحرمه بعرض ٣٢,٠٠ م )
الطبيعة ( شـــارع عـــرض ٣٠,٠٠ مـــتر )
المستكشفات ( شـــارع عـــرض ٣٠,٠٠ مـــتر )
الشرقى : الصك ( الارض المخططه بعرض ٢٤,٠٠ م يليها شارع مقترح بعرض ٢٠,٠٠ م )
المستكشفات ( القطعـة رقم ٩٥٣ والقطعـة رقم ٩٥٢ القطعـة رقم ٩٥١ وجزء من القطعـة رقم ٩٥٠ )
الغربى : الصك ( شـــارع الفنـــدق بعـــرض ٧,٠٠ م )
الطبيعة ( شـــارع مختلـف العروض من ٤,٠٠ مترالى ٧,٠٠ متر )
المستكشفات ( شـــارع عـــرض ٥,٠٠ مـــتر )

■ قطعـــة الارض غـــير معرفة على المستكشفـات

■ اسم الحى : الصك ( ـــــــ ) المستكشفات ( الســـلام )

■ بئـــــــر : داخل الملكية ☑ خارج الملكية ☐ فى الجهة الشمالية الشرقية

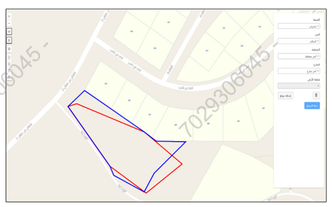
## صـــور مـــن الطبيعـــة



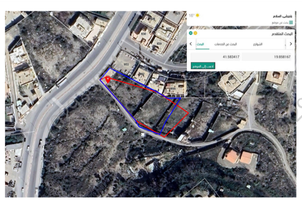
## المصـــور الجـــوى



## مستكشـــف التقرير المساحى



## مستكشـــف بلـــدى



| الاتجـــاة | بمـــوجـــب الصـــك | | الاتجـــاة | بمـــوجـــب الطبيعـــة | |
|---|---|---|---|---|---|
| الشمـــال | خط الشطيبة العام وحرمه بعرض ( ٣٢,٠٠ ) م | بطـــول ( ٨,٠٠ ) متـــر | الشمـــال | طـــريق بعـــرض ( ٣٠,٠٠ ) مـــتر | بطـــول ( ١٨,٠٠ ) متـــر |
| الجنـــوب | ارض جبليـــة | بطـــول ( ٤٠,٠٠ ) متـــر | الجنـــوب | مـــلك الغـــير | بطـــول (٣٦,١٣+١٨,٤٤) متـــر |
| الشـــرق | الارض المخططه بعرض (٢٤,٠٠) م يليها شارع مقترح بعرض ( ٢٠,٠٠ ) م | بطـــول ( ٦٣,٥٠ + ٤٢,٧٠ ) متـــر | الشـــرق | القطعـة رقم ( ٩٥٣ ) والقطعـة رقم ( ٩٥٢ ) القطعـة رقم ( ٩٥١ ) وجزء من القطعـة رقم ( ٩٥٠ ) | بطـــول ( ٦٣,٥٠ + ١٢,٨٣ + ٢٤,١٤ ) متـــر |
| الغـــرب | شـــارع الفنـــدق بعـــرض ( ٧,٠٠ ) م | بطـــول ( ٣٩,٠٠ + ٦٣,٢٠ ) متـــر | الغـــرب | شـــارع مختلـف العروض من ( ٤,٠٠ ) مترالى ( ٧,٠٠ ) متر | بطـــول ( ٢٩,٩٨ + ٨,٥١ + ٦٣,٢٠ ) متـــر |
| المســـاحـــة | ( ٣٤٢٤,١٥ ) م٢ | | المســـاحـــة | ( ٣٤٢٠,٠٦ ) م٢ | |

## أحـــداثيـــات المـــوقـــع حســـب نظـــام الاحـــداثيـــات العـــالمـــى

| الغرز | الشـــرقيـــات | الشمـــاليـــات | الغرز | الشـــرقيـــات | الشمـــاليـــات |
|---|---|---|---|---|---|
| 1 | 2197859.405 | 770541.110 | 6 | 2197810.062 | 770621.520 |
| 2 | 2197873.199 | 770552.676 | 7 | 2197792.970 | 770614.610 |
| 3 | 2197844.511 | 770609.313 | 8 | 2197804.466 | 770586.926 |
| 4 | 2197837.815 | 770620.267 | 9 | 2197811.923 | 770582.819 |
| 5 | 2197838.011 | 770644.409 | 10 | | |