نموذج كروكى مساحى

المنطقة	القصيم
المـــالـــك	
الموضـــــــوع	كروكى مساحى
الموقـــــــع	بريدة-اللسيب
استخدام الموقع	--
رقـــم القطعـــة	بدون
رقـــم المخطط	--
رقم الصك	٣٦٢٥١١٠١٤٣٠٦
تاريخ الصك	

D . R . T

D . R . T ENGINEERING CONSULTANTS

تصميم معمارى تصميم داخلى اشراف ادارة مشروعات-مخططات سلامة

تخطيط-رفع مساحى- دراسة الاحمال الكهربائية

مكة المكرمة- الشرائع - مركز السلام الادارى الدور الأول- مكتب رقم ١١

EMAIL - dar.alebtkar.businss@gmail.com TEL- 0570426636

إقـــــرار

جرى الوقوف على ألطبيعة من قبل مساح مكتب دى ار تى للاستشارات الهندسية و أتضح الآتى :

١ - هل الصك مطابق للرفع المساحى ☐ نعم ☑ لا

٢ - هل تم ذكر جميع الاختلافات فى الرفع المساحى ☑ نعم ☐ لا

٣- هل تم تطبيق جميع التعليمات الصادرة من المركز فى الرفع المساحى ☑ نعم ☐ لا

٤ - هل تم التوقيع وارفاق اقرار صحة الموقع ☑ نعم ☐ لا

٥ - هل يوجد تداخل فى الأصل أو أجزاء مشتركة ☐ نعم ☑ لا

٦- هل يوجد شوارع مختزلة على الأصل فى المخطط أو المستكشف الجغرافى أو الطبيعة ولم يتم ذكره فى الصك ☐ نعم ☑ لا

٧- هل تم ذكر المرجع المعتمد عليه فى الاستدلال على استخدام العقار ☐ نعم (الصك) ☐ لا

٨- هل تم الاستعلام من وزارة الزراعة حيال الأراضى الزراعى ☐ نعم ☑ لا

٩ - الملاحظات والاختلافات والتداخلات: ☑ يوجد ☐ لا يوجد

(مع التوضيح) أرض فضاء

١٠ - طبيعة الأرض ☐ جبلية ☑ منبسطة ☐ مبنى قائم

١١- مشتملات الموقع كالتالى :

١٢- هل يوجد منفعة مشتركة ☐ نعم ☑ لا

١٣ - تم الرفع بنظام الـVRS واستخدام نظام الاحداثيات WGS-84-UTM38N

١٤- تم الرفع المساحى بارشاد المندوب حسب طلب الجهة المخولة

١٥ - هذا التقرير المساحى لا يعتد به فى اثبات سلامة اجراءات التملك

١٦ - يتحمل المكتب المسؤلية عن صحة ماورد فى مخطط الرفع المساحى حدود واطوال ومساحة واحداثيات

الختم	دار الابتكار للاستشارات الهندسية DAR ALEBTKAR ENGINEERING CONSULTANTS س.ت: ٤٠٣١٢٥١٣٨٥	تاريخ الاعتماد	١٤٤٧/١٠/١٨هـ

أبعـــــاد الأرض

الاتجـاة	بموجب الصك	بموجب الطبيعة	ملاحظات	ملاحظات	الحـــدود بموجب الصك	الحـــدود بموجب الطبيعة
شمـــال	٦٢,١٣	٦٢,١٣		مطابق	ملك الشويـعـى	قطعة رقم٧يليها شارع وتمام الحد جزء من قطعة رقم١٤(مخطط ٤٠٠٠٤٠١٠٠٠٤٥٥)
جنـــوب	٥٩,٨٤	٥٩,٨٤		مطابق	شارع عرض ١٥ م	شارع عرض ١٥,٠٠ م
شـــرق	٥٧,٨٧	٥٧,٨٧		مطابق	ملك صالح القيضى	جزء من جار
غـــرب	٥٠,٥٠	٥٠,٥٠		مطابق	شارع عرض ١٠م مناصفة	أرض فضاء
المساحة	٣٢٧٣,١٣م٢	٣٢٧٣,١٣م٢		مطابق		

رقم النقطة	شمـــاليات	شـرقيـات
1	2908804.1859	392306.9879
2	2908782.1676	392248.8905
3	2908736.7145	392270.8977
4	2908750.6991	392329.0807

رقم النقطة	شمـــاليات	شـرقيـات

صور من الطبيعة توضح الموقع





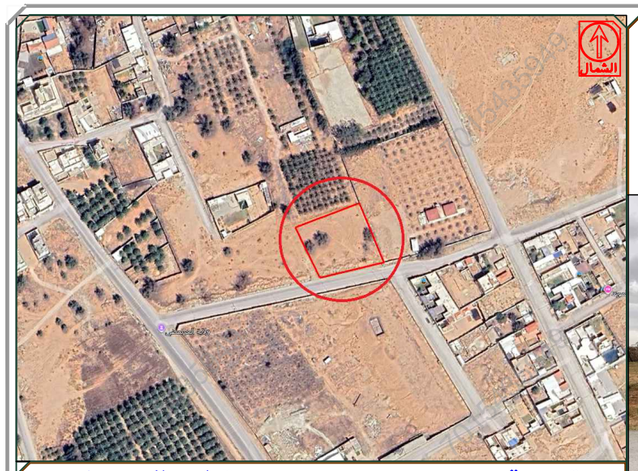

صورة جوية — مقياس الرسم ١/٢٥٠٠

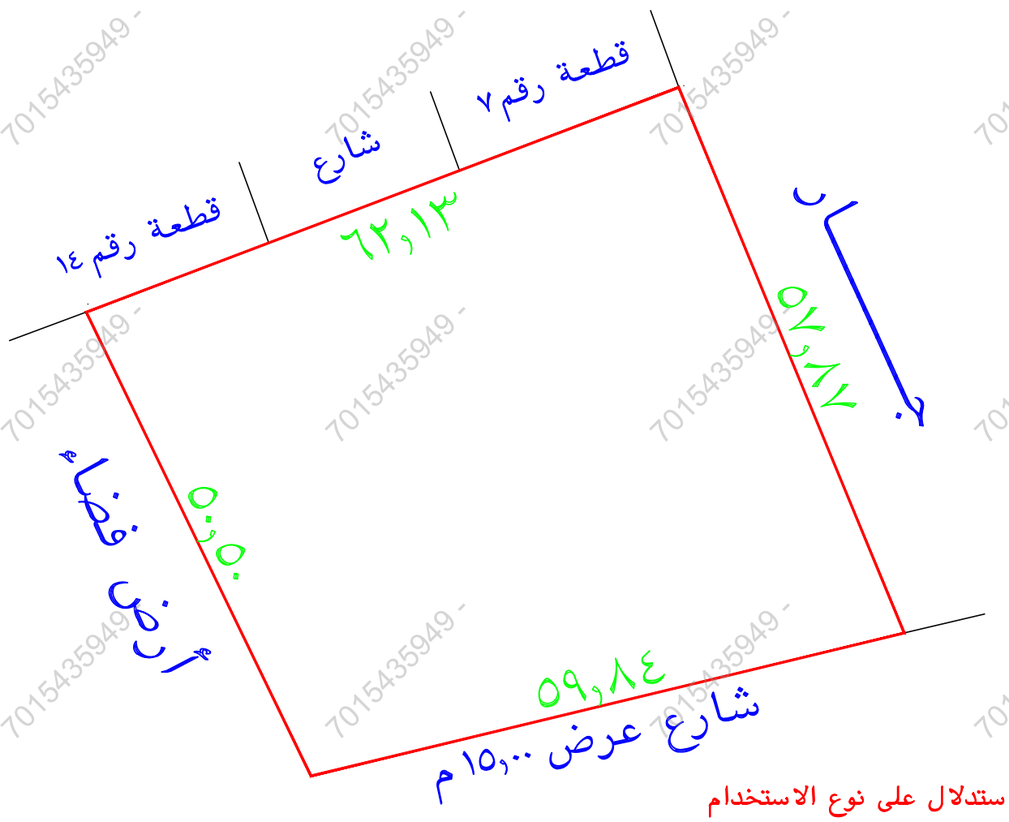

لم يتم الاستدلال على نوع الاستخدام

الشارع الشمالى غير مسفلت

الشارع الشمالى غير معلوم عرضه

حسب الطبيعة الحد الشمالى جار

يوجد اختلاف فى الحد الشمالى بين الصك واليوماب

يوجد اختلاف فى الحد الشرقى والحد الغربى بين الصك والطبيعة

يوجد اختلاف فى اسم الحى عند تحديد الشارع فى اليوماب

يوجد اختلاف فى عرض الشارع الجنوبى بين الصك واليوماب

تم الرفع من واقع الطبيعة

مقياس الرسم ١ / ٣٠٠

7015435949