مصور جوى

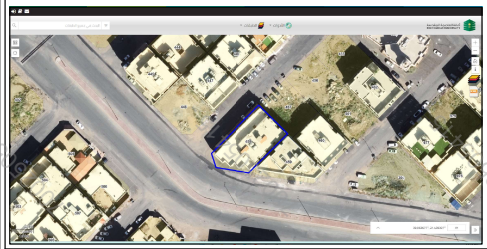

صور من الطبيعة



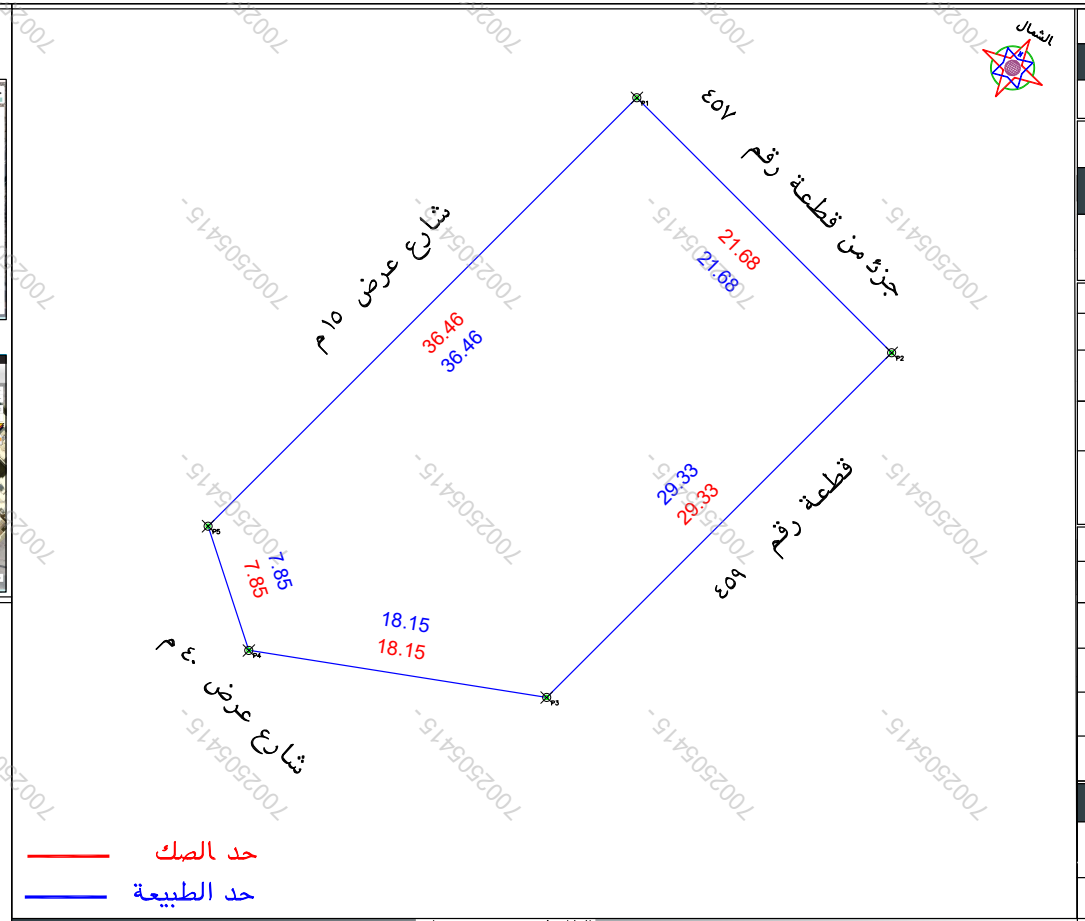

بيانات المعاملة	رقم المعامله		تاريخها / /
	موضوع الكروكى	كروكى ارشادى	
	تاريخ اعتماد الكروكى التنظيمى		
بيانات المالكين	أسم	سجل مدنى	
	اسم	سجل مدنى	
بيانات الصكوك	٥٦٠٠٠١١٥٧١٠٠	تاريخه	مصدره: وزارة عدل
بيانات الكروكى	المدينة	مكة المكرمة	الحى: الشرائع رقم ١١
	رقم المخطط	١ - ٢٠ - ٣٩	رقم القطعه: ٤٥٨
	اللوحة التنظيمية		الشارع
نظام البناء	نظام البناء		النسبه
	الاستخدام	سكنى	
المساحة	المساح/ المهندس		
	مديرالادارة		
تخطيط المدينة/البلدية الفرعية	☐ الرسام ☐ المساح		
	☐ مهندس التخطيط ☐ مهندس البلدية		
	☐ مدير تخطيط المدينة ☐ مدير الخدمات		
	☐ مدير عام التخطيط العمرانى ☐ رئيس البلدية		
بيانات المكتب الهندسى	اسم المكتب	شركة أصول الهندسة للاستشارات الهندسية	
	المهندس المساح	احمد عمر صديق	تاريخ الرفع المساحى ١٨-٠٩-١٤٤٧
	هاتف	٠٥٣٤٩٧٧٧٥٩	
	اسم المسئول	حسين السرانى	

شركة أصول الهندسة للاستشارات الهندسية
C.R.:4030450235
الختم

شعار الشركة

الملاحظات

م	بنـــد الملاحظة	الحاله: نعم	الحاله: لا	تفصيلى بند الملاحظة
١	هل الصك مطابق للرفع المساحى(اطوال ومساحة)	✓		--------
٢	هل تم الوقوف على الموقع من قبل طالب التنفيذ وتوقيع اقرار صحة الاستدلال على الموقع		✓	تم الوقوف على الموقع حسب ارشاد المستكشف
٣	هل يوجد اختلاف فى رقم القطعة /المخطط /البلوك/ اسم الحى/اسم المدينة للصك او الافادة عن المستكشف		✓	يوجد اختلاف فى اسم الحى الصك عن المستكشف يوجد اختلاف فى رقم المخطط الصك عن المستكشف
٤	هل يوجد اختلاف فى مساحة/اطوال الصك عن الطبيعه / ذكر مساحة الصك خطا حسابيا .		✓	--------
٥	هل يوجد شوارع مختزلة/شطفات على الاصل فى المخطط او المستكشف.الجغرافيوالطبيعة ولم يتم ذكره فى الصك		✓	--------
٦	هل يوجد تداخل فى الاصل او اجزاء مشتركة ظاهريا	✓		--------
٧	هل تم ذكر المرجع المعتمد عليه فى الاستدلال على استخدام العقار		✓	حسب المستكشف
٨	هل الموقع ارض فضاء		✓	مبنى قائم
٩	هل يوجد غرفة كهربا داخل/خارج الموقع	✓		------
١٠	هل يوجد صندوق خدمات كهربا/اتصالات/ اخرى داخل او خارج حدود العقار	✓		------
١١	هل تم تطبيق جميع التعليمات الصادرة من المركز فى الرفع المساحى		✓	------
١٢	هل يوجد اسوار داخلية وخارجية بمحيط المبنى القائم بالموقع		✓	------
١٣	هل يوجد اختلاف فى الحدود للصك او الافادة عن المستكشف		✓	يوجد اختلاف فى الحدود الصك عن المستكشف

يتحمل المكتب المسئولية عن صحة ما ورد فى مخطط الرفع المساحى من حدود واطوال ومساحة واحداثيات

بمـــــوجب الصك لكامل الموقع

الحد	وصف الحـــد	الطـــول/م
شمال	قطعة رقم ٤٥٧	٢١,٦٨
جنوب	شارع عرض ٤٠ م	١٨,١٥+٧,٨٥
شرق	قطعة رقم ٤٥٩	٢٩,٣٣
غرب	شارع عرض ١٥ م	٣٦,٤٦
المساحه	٧٧٦,٦٨م٢	

بمـــــوجب الطبيعة لكامل الموقع

الحد	وصف الحـــد	الطـــول/م
شمال	جزء من قطعة رقم ٤٥٧	٢١,٦٨
جنوب	شارع عرض ٤٠ م	١٨,١٥+٧,٨٥
شرق	قطعة رقم ٤٥٩	٢٩,٣٣
غرب	شارع عرض ١٥ م	٣٦,٤٦
المساحه	٧٧٦,٦٨م٢	

احداثيات الموقع حسب نظام احداثيات العالمى UTM-WGS84-ZONE 37

العقد	شماليات	شرقيات	شماليات	شرقيات	العقد	شرقيات	شماليات
١	2371110.5617	599833.5176			٩		
٢	2371095.2220	599848.8444			١٠		
٣	2371074.4888	599828.0940			١١		
٤	2371077.3350	599810.1716			١٢		
٥	2371084.7911	599807.7261			١٣		
٦					١٤		
٧					١٥		
٨					١٦		