نمـــوذج قرار مســـاحـــى

بيـانـات الصـك	
رقم الوثيقـة	٣٩٨٥١٤٠٠٧٩٥١
تاريخ الوثيقة	
مصـدرة	وزارة العـدل
هوية المالـك	
أسم المالـك	
نسبـة الملكيـة	١٠٠ ٪
تفـاصيـل العقـار	
رقم القطعـة	٣٧٩
رقـم المخطط	٨ / ن / ى / ١٤٢٢
المسـاحـة	٨٠٠,٠٠م٢
نـوع العقـار	الارض السكنية
الحـى	ـــــــ
المـدينـة	يـــدمه

شـــركـــة فجـــن اللأعمـــال للأستشـــارات الهنـــدسيـــة

شعـار الشـركـة	ختـم الشـركـة
VISION Engineering Consulting فـجـن للاستشارات الهندسية	فجن للاستشارات الهندسية VISION Engineering Consulting 0539934077

تـاريـخ إعـداد الكـروكـى	المهنـدس المسـاح	مـديـر المكتـب
١٩ / ٠٢ / ٢٠٢٦ م	طـــارق محمـــد	محمـدسـلامـة آل سعيـدان
0539934077	0554400693	info@vision.en.com

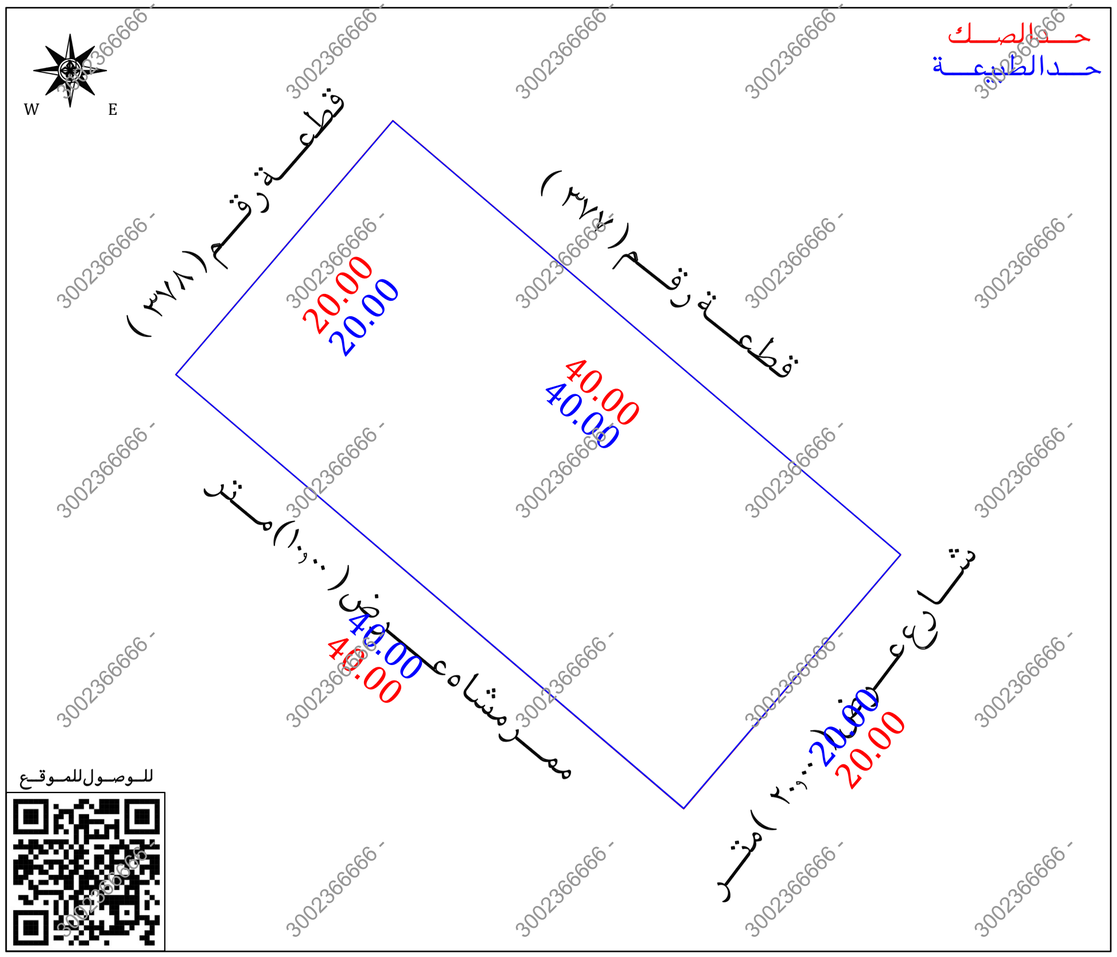

أقرار

جرى الوقوف على الطبيعة من قبل مساح مكتب فجن للأستشارات الهندسية وأتضح الأتى :

- هل الصك مطابق للرفع المساحى — نعم ☐ لا ■
- هل تم ذكر جميع الأختلافات فى الرفع المساحى — نعم ■ لا ☐
- هل تم تطبيق جميع التعليمات الصادرة من المركز فى الرفع المساحى — نعم ■ لا ☐
- هل تم التوقيع وأرفاق أقرار صحة الموقع — نعم ☐ لا ■
- هل يوجد تداخل فى الأصل — نعم ☐ لا ■
- هل يوجد على الأصل مبنى مشترك — نعم ☐ لا ■
- هل ذكر المرجع المعتمد على الأستدلال على أستخدام العقار — نعم ■ لا ☐
- هل تم الأستعلام من وزارة الزراعة حيال الأرض الزراعية — نعم ☐ لا ☐
- الملاحظات والأختلافات والتداخلات — نعم ■ لا ☐
- نوع الاستخدام : سكنى ■ تجارى ☐ سكنى تجارى ☐ صناعى ☐ زراعى ☐
- الأرض على الطبيعة : مبنى قائم ■ أرض فضاء ☐ أرض مسورة ☐ أرض زراعية ☐
- طبيعة الأرض : منبسطة ■ جبلية ☐ أخرى ☐
- المخطط على الطبيعة : منفذ ■ غير منفذ ☐ عشوائى ☐
- يتحمل المكتب الهندسى المسئولية على ما ورد فى مخطط الرفع المساحى من حدود وأطوال وأحداثيات
- ها التقرير المساحى لا يعتد به كاثبات لسلامة أجراءات التملك أو تثبيت حدود الصك وموقعة
- تم الربط بأقرب نقطة ثابتة

ملاحظات :

- الشارع فى الجهة الجنوبية وممر مشاه فى الجهة الغربية غير مسفلته على الطبيعة
- يوجد ازاحة فى التخطيط على المستكشفات
- الشـارع الجنوبية والممر فى الجهة الغربية غير معرفه على المستكشفات

صـور من الطبيعـة			

المصـور الجـوى	مستكشـف الامـانـة	مستكشـف بلـدى
	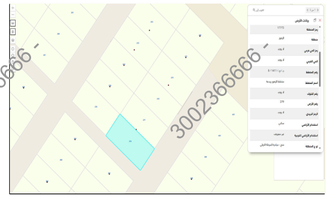	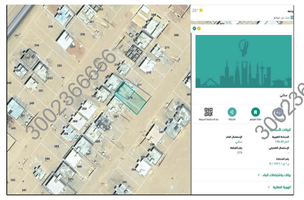

الاتجـاة	بمـوجـب الصـك		الاتجـاة	بمـوجـب الطبيعـة	
الشمـال	قطعـة الارض رقم (٣٧٨)	بطـول (٢٠,٠٠) متـر	الشمال	قطعـة رقـم (٣٧٨)	بطـول (٢٠,٠٠) متـر
الجنـوب	شـارع عـرض (٢٠,٠٠) متـر	بطـول (٢٠,٠٠) متـر	الجنـوب	شـارع عـرض (٢٠,٠٠) متـر	بطـول (٢٠,٠٠) متـر
الشـرق	قطعـة الارض رقم (٣٧٧)	بطـول (٤٠,٠٠) متـر	الشـرق	قطعـة رقـم (٣٧٧)	بطـول (٤٠,٠٠) متـر
الغـرب	ممـر مشاه عـرض (١٠,٠٠) مـتر	بطـول (٤٠,٠٠) متـر	الغـرب	ممـر مشاه عـرض (١٠,٠٠) مـتر	بطـول (٤٠,٠٠) متـر
المسـاحـة	(٨٠٠,٠٠) م٢		المسـاحـة	(٨٠٠,٠٠) م٢	

أحـداثيـات المـوقـع حسـب نظـام الاحـداثيـات العـالمـى

النقطة	الشماليات	الشرقيات	النقطة	الشماليات	الشرقيات
1			5		
2	2055296.906	418486.846	6		
3	2055312.110	418499.840	7		
4	2055286.121	418530.247	8		
	2055270.918	418517.253			

3002366666