مصور جوى

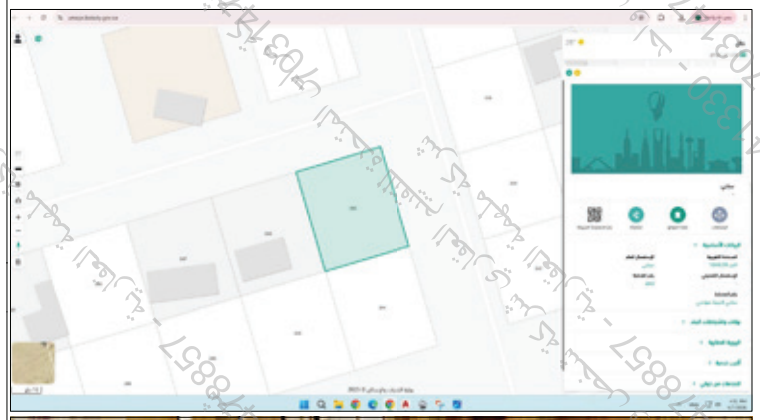



صور من الطبيعة

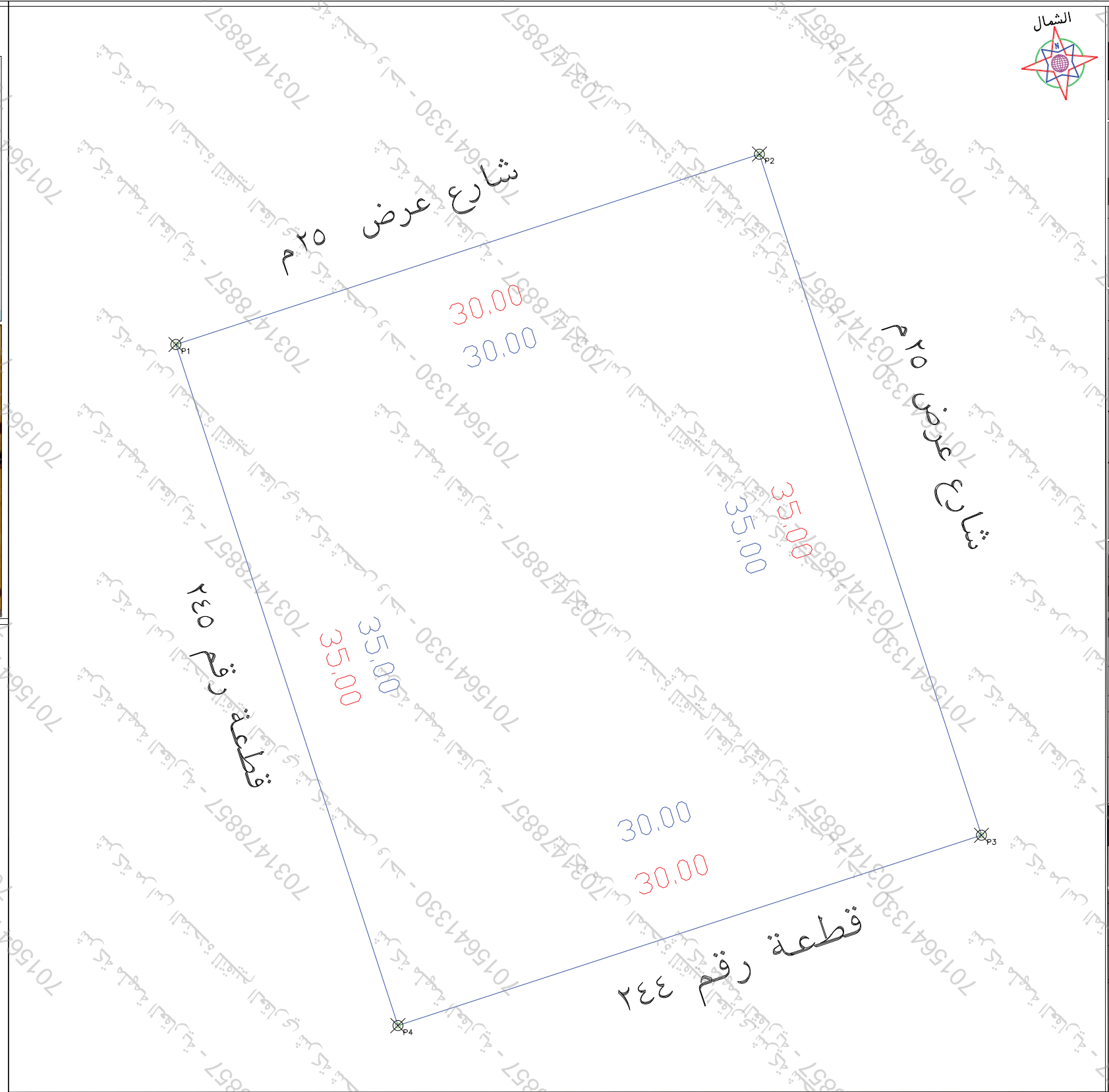

- يتحمل المكتب المسئولية عن صحة ما ورد فى مخطط الرفع المساحى من حدود واطوال ومساحة واحداثيات
- تم الوقوف على الموقع بناءا على ارشاد المستكشف
- يوجد اختلاف فى رقم المخطط الصك عن المستكشف
- الموقع عبارة عن ارض فضاء

حد الصك
حد الطبيعة

الاتجاه	بموجب الصك لكامل الموقع
شمال	بطول ٣٠,٠٠ م يحدها شارع عرض ٢٥م
شرق	بطول ٣٥,٠٠ م يحدها شارع عرض ٢٥م
جنوب	بطول ٣٠,٠٠ م يحدها قطعة رقم ٢٤٤
غرب	بطول ٣٥,٠٠ م يحدها قطعة رقم ٢٤٥
المساحه	١٠٥٠,٠٠م٢

بموجب الطبيعة لكامل الموقع
بطول ٣٠,٠٠ م يحدها شارع عرض ٢٥م
بطول ٣٥,٠٠ م يحدها شارع عرض ٢٥م
بطول ٣٠,٠٠ م يحدها قطعة رقم ٢٤٤
بطول ٣٥,٠٠ م يحدها قطعة رقم ٢٤٥
١٠٥٠,٠٠م٢

بيانات المعاملة	رقم المعامله		تاريخها / /
	موضوع الكروكى	كروكى ارشادى	
	تاريخ اعتماد الكروكى التنظيمى		
بيانات المالكين	اسم		سجل مدنى
بيانات الصكوك	٩٤٢١٠٣٠٠٣٣٨٧	تاريخه	مصدره: وزارة عدل
بيانات الكروكى	البلدية	الخطة	الحى: التربية
	رقم المخطط	النموذجى	رقم القطعه: ٢٤٣
	اللوحة التنظيمية		الشارع
نظام البناء	نظام البناء		النسبه
	الاستخدام	سكنى	
المساحة	المساح/ المهندس		
	مديرالادارة		
تخطيط المدينة/البلدية الفرعية	☐ الرسام		
	☐ المساح		
	☐ مهندس التخطيط		
	☐ مهندس البلدية		
	☐ مدير تخطيط المدينة		
	☐ مدير الخدمات		
	☐ مدير عام التخطيط العمرانى		
	☐ رئيس البلدية		
بيانات المكتب الهندسى	اسم المكتب	شركة أصول الهندسة للاستشارات الهندسية	
	المهندس المساح	احمد عمر	تاريخ الرفع المساحى ١٤٤٧-١٠-١٧
	هاتف	٠٥٣٤٩٧٧٧٥٩	
	اسم المسئول	حسين القحطانى	

أصول الهندسة architectural & interor

شعار الشركة

شركة أصول الهندسة للاستشارات الهندسية C.R.:4030450235

الختم

احداثيات الموقع حسب نظام احداثيات العالمى UTM-WGS84-ZONE 39

النقطة	شماليات	شرقيات	النقطة	شرقيات	شماليات
١	3080068.8761	754723.6345	٩		
٢	3080078.1747	754752.1571	١٠		
٣	3080044.8984	754763.0054	١١		
٤	3080035.5998	754734.4828	١٢		
٥			١٣		
٦			١٤		
٧			١٥		
٨			١٦		