

مصور جوى

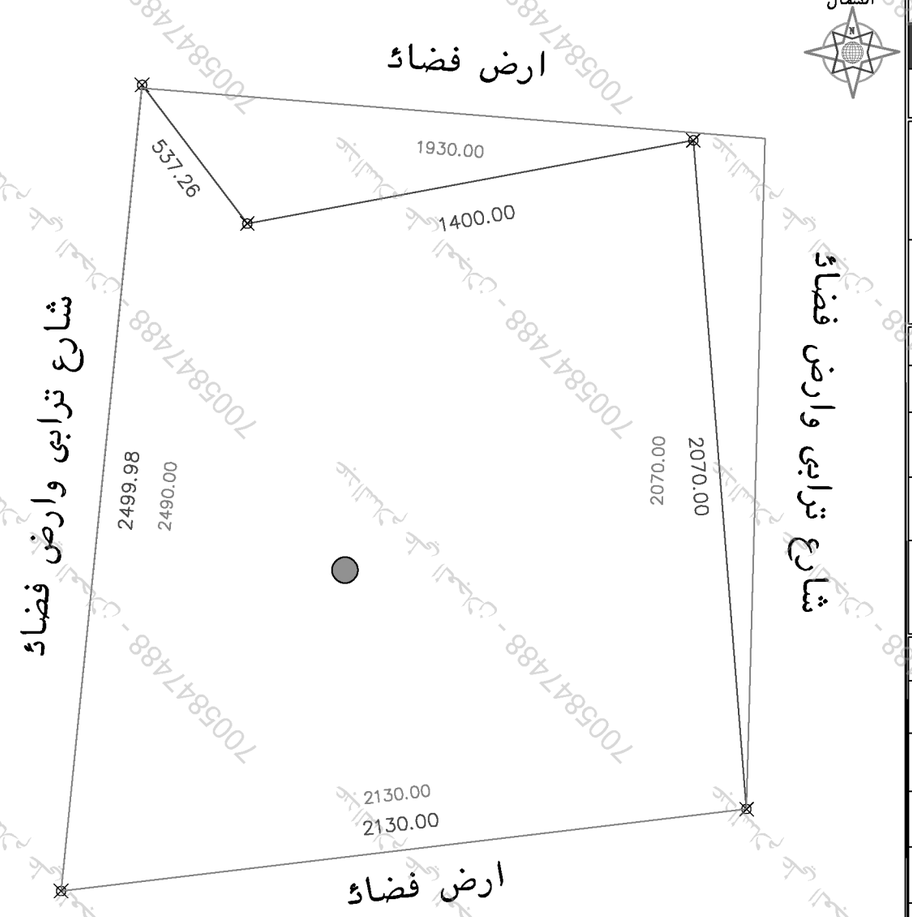


صور من الطبيعة





الشمال



بيانات المعاملة			
رقم المعامله		تاريخها / /	
موضوع الكروكى	كروكى ارشادى		
تاريخ اعتماد الكروكى التنظيمى			

بيانات المالكين		
أسم	نسبة تملك	سجل مدنى

بيانات الصكوك				
٥٦٠٦٨٤٠١٣٠٤٩	تاريخه	١٦-٤-١٤٤٧	مصدره	وزارة عدل

بيانات الكروكى			
البلدية	ضرماء	الحى	٤٠كم غرب ضرماء
رقم المخطط	٧٥٢	رقم القطعه	٣
اللوحة التنظيمية	بدون	الشارع	غير مسمى
نظام البناء		الشبه	
الاستخدام	زراعى		

المساحة	
المساح/ المهندس	
مديرالادارة	

تخطيط المدينة/البلدية الفرعية	
□ الرسام	
□ المساح	
□ مهندس التخطيط	
□ مهندس البلدية	
□ مدير تخطيط المدينة	
□ مدير الخدمات	
□ مدير عام التخطيط العمرانى	
□ رئيس البلدية	

بيانات المكتب الهندسى			
اسم المكتب	شركة أصول الهندسة للاستشارات الهندسية		
المهندس المساح	أحمد عمر	تاريخ الرفع المساحى	١٤٤٧-٧-٢١
هاتف	٠٥٣٤٩٧٧٧٥٩		
اسم المسؤول	حسين السمراني		

الاسئلة	نعم	لا
هل الصك مطابق للرفع المساحى (الاطوال والمساحة)		✓
هل تم ذكر جميع الاختلافات فى الرفع المساحى	✓	
هل تم تطبيق جميع التعليمات الصادرة من المركز فى الرفع المساحى	✓	
هل تم توقيع واوراق اقرار على صحة الموقع	✓	
هل يوجد تداخل فى الاصل او اجزاء مشتركة ظاهريا		✓
هل يوجد شوارع مختزلة على الاصل فى المخطط او المستكشف الجغرافى او الطبيعة ولم يتم ذكره فى الصك		✓
هل تم ذكر المرجع المعتمد عليه فى الاستدلال على استخدام العقار الصك	✓	
الملاحظات		
يوجد اختلاف فى الحدود الصك عن الطبيعة — يوجد بئر داخل حدود الارض		
يوجد طرق عليها اعمدة تقطع قطعة الارض		
يوجد اختلاف فى الاطوال الطبيعة عن الصك وكذلك المساحة		

- يتحمل المكتب المسئولية عن صحة ما ورد فى مخطط الرفع المساحى من حدود واطوال ومساحة واحداثيات
- تم الوقوف على الموقع بناءا على ارشاد طالب التنفيذ
- الموقع عبارة عن ارض زراعية واحواش صغيرة

حد الصك
حد الطبيعة
بئر

شركة أصول الهندسة للاستشارات الهندسية
C.R.:4030450235

الختم

شعار الشركة

بموجب الصك لكامل الموقع

الحد	وصف الحد	الطول/م
شمال	شارع عرض ٥٠ م	١٩٣٠
جنوب	قطعة رقم ٤	٢١٣٠
شرق	قطعة رقم ٥ و ٦	٢٠٧٠
غرب	قطعة رقم ١ و ٢	٢٤٩٠
المساحه	م٢	

بموجب الطبيعة لكامل الموقع

الحد	وصف الحد	الطول/م
شمال	ارض فضاء	٥٣٧,٢٦+١٤٠٠
جنوب	ارض فضاء	٢١٣٠
شرق	شارع ترابى وارض فضاء	٢٠٧٠
غرب	شارع ترابى وارض فضاء	٢٤٩٩,٩٨
المساحه	٤٠٠٣٧٩٦,٧٦م٢	

احداثيات الموقع حسب نظام احداثيات العالمى UTM-WGS84-ZONE 38

العلامه	شماليات	شرقيات	العلامه	شماليات	شرقيات		
١	2731328.4524	588599.7992	٩				
٢	2731581.2100	590714.7492	١٠				
٣	2733644.7077	590550.8059	١١				
٤	2733387.9990	589174.5427	١٢				
٥	2733815.9156	588849.6739	١٣				
٦			١٤				
٧			١٥				
٨			١٦				