مصور جوى

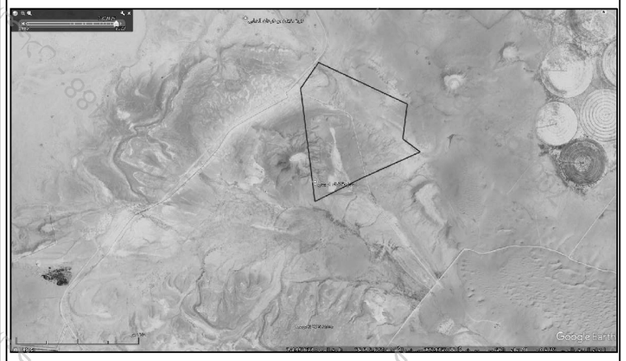

صور من الطبيعة



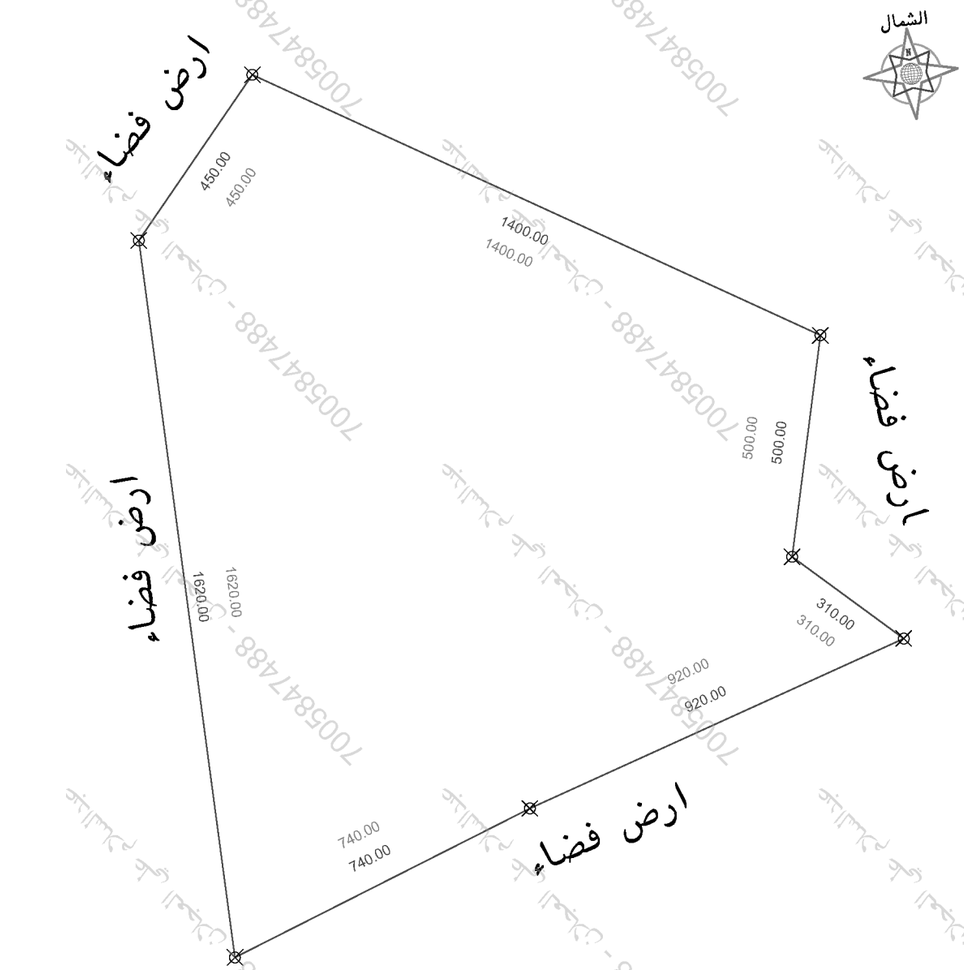

الباسطة	نعم	لا
هل الصك مطابق للرفع المساحى (الاطوال والمساحة)		✓
هل تم ذكر جميع الاختلافات فى الرفع المساحى	✓	
هل تم تطبيق جميع التعليمات الصادرة من المركز فى الرفع المساحى	✓	
هل تم توقيع وارفاق اقرار على صحة الموقع	✓	
هل يوجد تداخل فى الاصل او اجزاء مشتركة ظاهريا		✓
هل يوجد شوارع مختزلة على الاصل فى المخطط او المستكشف الجغرافى او الطبيعة ولم يتم ذكره فى الصك		✓
هل تم ذكر المرجع المعتمد عليه فى الاستدلال على استخدام العقار	✓	
الملاحظات		
- يوجد اختلاف فى الحدود بين الصك والطبيعة - يوجد اختلاف فى المساحة بين الصك والطبيعة - حسابيا حسب اطوال الصك ذكرت المساحة خطأ		

- يتحمل المكتب المسئولية عن صحة ما ورد فى مخطط الرفع المساحى من حدود واطوال ومساحة واحداثيات
- تم الوقوف على الموقع بناءا على ارشاد طالب التنفيذ
- الموقع عبارة عن ارض فضاء يقطعها شوارع ترابية

حد الصك
حد الطبيعة

بموجب الصك لكامل الموقع

الحد	وصف الحد	الطول/م
شمال	شارع عرض ٥٠ م	٤٥٠
جنوب	قطعة رقم ٢ + ٣	٩٢٠ + ٧٤٠
شرق	شارع عرض ٥٠ م	١٤٠٠+ ٥٠٠ + ٣٦٠
غرب	جبل صخرى	١٦٢٠
المساحه	٢٠٠٠٣٠٠م٢ حسابيا ٢٠٠٦٦٦٧,٣٧م٢	

بموجب الطبيعة لكامل الموقع

الحد	وصف الحد	الطول/م
شمال	ارض فضاء	٤٥٠
جنوب	ارض فضاء	٩٢٠ + ٧٤٠
شرق	ارض فضاء	١٤٠٠+ ٥٠٠ + ٣٦٠
غرب	ارض فضاء	١٦٢٠
المساحه	٢٠٠٦٦٦٧,٣٧م٢	

بيانات المعامله	رقم المعامله		تاريخها / /
	موضوع الكروكى	كروكى ارشادى	
	تاريخ اعتماد الكروكى التنظيمى		
بيانات المالكين	أسم		سجل مدنى
بيانات الصكوك	٧٦٠٦٧٠٠٠٨٤٣٦	تاريخه ١٤٤٧-٠٤-٠٢	مصدره وزارة عدل
بيانات الكروكى	البلدية	ضرماء	الحى ٣٦كم جنوب غرب ضرماء
	رقم المخطط	١٦٤٨	رقم القطعه ١
	اللوحة التنظيمية	بدون	الشارع غير مسمى
نظام البناء	نظام البناء		النسبه
	الاستخدام	زراعى	
المساحة	المساح/ المهندس		
	مديرالادارة		
تخطيط المدينة/البلدية الفرعية	◻ الرسام ◻ المساح		
	◻ مهندس التخطيط ◻ مهندس البلدية		
	◻ مدير تخطيط المدينة ◻ مدير الخدمات		
	◻ مدير عام التخطيط العمرانى ◻ رئيس البلدية		
بيانات المكتب الهندسى	اسم المكتب	شركة أصول الهندسة للاستشارات الهندسية	
	المهندس المساح	احمد عمر	تاريخ الرفع المساحى ١٤٤٧-٠٦-١٦
	هاتف	٠٥٣٤٩٧٧٧٥٩	
	اسم المسئول	حسين السمراني	

شركة أصول الهندسة للاستشارات الهندسية
C.R.:4030450235
الختم

شعار الشركة

احداثيات الموقع حسب نظام احداثيات العالمى UTM-WGS84-ZONE 38

النقطة	شماليات	شرقيات	النقطة	شرقيات	شماليات
١	2723451.4250	591396.9714	٩		
٢	2723785.1029	592057.4705	١٠		
٣	2724165.6232	592895.0888	١١		
٤	2724348.6701	592644.9012	١٢		
٥	2724844.6376	592708.2753	١٣		
٦	2725428.3180	591435.7514	١٤		
٧	2725057.0309	591181.4958	١٥		
٨			١٦		