نمـــوذج قرار مســـاحـــى

بيـــانـــات الصـــك

رقم الوثيقـــة	٧٢٠١٢١٠١٤٠٠٧
تاريخ الوثيقة	
مصـــدرة	وزارة العـــدل
هوية المالـك	
أسم المالـــك	
نسبـــة الملكيـــة	١٠٠ ٪

تفـــاصيـــل العقـــار

رقم القطعـــة	بدون
رقـــم المخطط	ـــــ
المســـاحـــة	٤٧٤٧٢،٤٠ م٢
نـــوع العقـــار	قطعة الأرض
الحـــى	ـــــ
المـــدينـــة	مكـــة المكـــرمـــة

شـــركـــة فجـــن اللأعمـــال للأستشـــارات الهنـــدسيـــة

VISION Engineering Consulting
فـــجـــن للاستشارات الهندسية

تـــم أعـــداد هـــذا العمـــل لصـــالـــح شـــركـــة

MFAZ ARABIA
PROFESSIONAL CONSULTANCIES
مـفـاز الـعـربـيـة للاستـشـــارات المهنـيـة

تـــاريـــخ أعـــداد الكـــروكـــى	المعـــدس المســـاح	مـــديـــر المكتـــب
٢٠٢٥/١١/٢٥ م	عبـــدالله	محمـــد ســـلامـــة آل سعيـــدان
0539934077	0554400693	info@vision.en.com

أقـــرار

جرى الوقوف على الطبيعة من قبل مساح مكتب فجن للأستشارات الهندسية وأتضح الأتى:

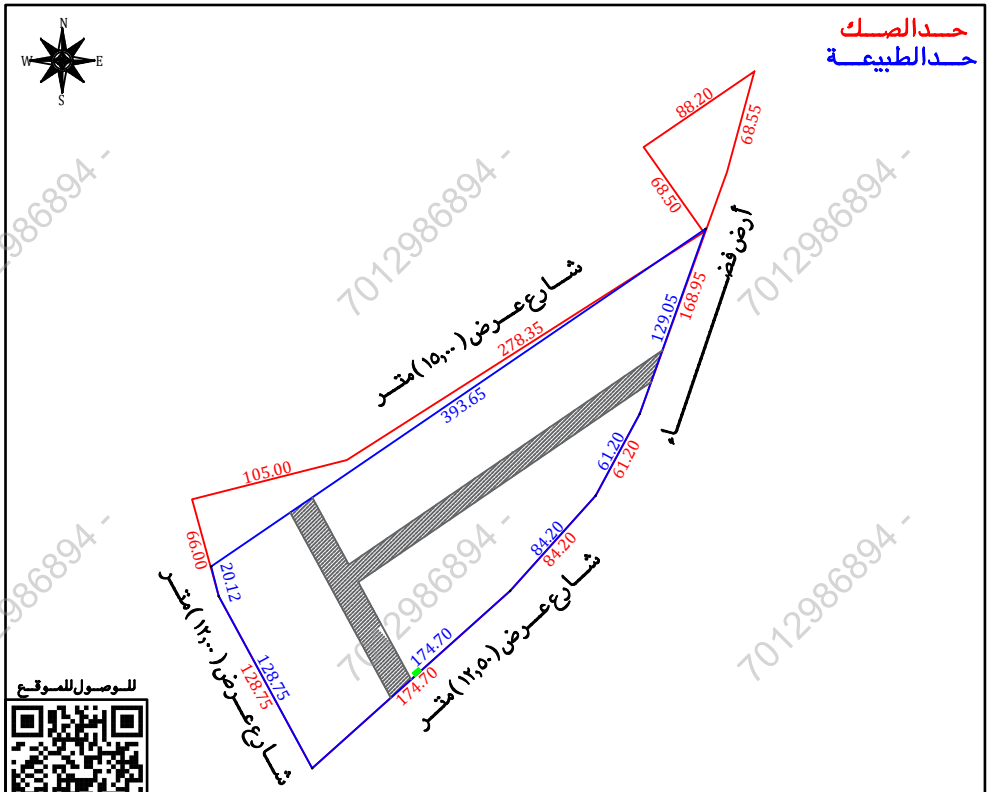
- هل الصك مطابق للرفع المساحى — نعم ☐ لا ■
- هل تم ذكر جميع الأختلافات فى الرفع المساحى — نعم ■ لا ☐
- هل تم تطبيق جميع التعليمات الصادرة من المركز فى الرفع المساحى — نعم ■ لا ☐
- هل تم التوقيع وأرفاق أقرار صحة الموقع — نعم ■ لا ☐
- هل يوجد تداخل فى الأصل — نعم ☐ لا ■
- هل يوجد على الأصل مبنى مشترك — نعم ☐ لا ■
- هل ذكر المرجع المعتمد على الأستدلال على أستخدام العقار — نعم ☐ لا ■
- هل تم الأستعلام من وزارة الزراعة حيال الأرض الزراعية — نعم ☐ لا ☐
- الملاحظات والأختلافات والتداخلات — نعم ■ لا ☐

- نوع الصك: سكنى ☐ تجارى ☐ سكنى تجارى ☐ صناعى ☐ زراعى ☐
- الأرض على الطبيعة: مبنى قائم ☐ أرض فضاء ■ أرض مسورة ☐ أرض زراعية ☐
- طبيعة الأرض: مستوية ■ جبلية ☐ أخرى ☐
- المخطط على الطبيعة: منفذ ☐ غير منفذ ☐ عشوائى ■
- يتحمل المكتب الهندسى المسئولية على ما ورد فى مخطط الرفع المساحى من حدود وأطوال وأحداثيات
- هذا التقرير المساحى لا يعتد به كأثبات لسلامة أجراءات التملك أو تثبيت حدود الصك وموقعة
- تم الربط بأقرب نقطة ثابتة

الـــمـــلاحظـــات

- تم الوقوف على الموقع بارشاد وأقرار من طالب التنفيذ دون أدنى مسئولية على المكتب
- على حسب منصة بلدى ومنصة مكة المكرمة فإن العقار عبارة عن مخطط معتمد ورقم المخطط (١/٧/٨٥) ويحاد شوارع غير مسفلتة ومفرزة الى عدة قطع
- منصة دفاع مدنى: داخل الملكية ☐ خارج الملكية ■ فى الجهة الجنوبية الغربية
- يوجد شارع يقطع الارض من الشرق الى منتصف القطعة متصل بشارع آخر يقطع القطعة من الشمال الى الجنوب
- **الحـــدود: الشمالى:** الصك (مخطط المحمـــديـــة) الطبيعة (شارع عرض ١٥،٠٠ متر) منصة بلدى (شارع عرض ٢٤،٠٠ متر)
- **الجنوبى:** الصك (سكة نافذة بعرض من جهتى الشرق والغرب ١١،٥٠ متر فاصلة بين هذا المحدود ومزارع حامد اللهيبى) منصة بلدى (شارع عرض ١٠،٠٠ متر) الطبيعة (شارع عرض ١٢،٥٠ متر)
- **الشرقى:** الصك (سكة نافذة بعرض من جهتى الشمال والجنوب ١١،٥٠ متر فاصلة بين هذا المحدود ومخطط عيد خضرى) منصة بلدى (أرض فضاء شارع عرض ١٢،٠٠ متر) الطبيعة (أرض فضاء شارع عرض ١٢،٠٠ متر)
- **الغربى:** الصك (سكة نافذة بعرض من جهة الشمال ١٥،٠٠ متر ومن الجنوب ١٢،٥٠ متر فاصلة بين هذا المحدود وملك فيصل بن سعد البيان وتمام الحد الجبل الكائن شمة) منصة بلدى (شارع عرض ٢٠،٠٠ متر) الطبيعة (شارع عرض ١٢،٠٠ متر)
- **الاطوال: الشمالى:** الصك (٨٨،٢٠ + ٦٨،٩٥٠ + ٢٧٨،٣٥٠ + ١٠٥،٠٠) متر الطبيعة (٣٩٣،٦٥) متر
- **الشرقى:** الصك (٦٨،٩٥٠ + ٢٦٨،٩٥٠) متر الطبيعة (١٣٩،٠٥) متر
- **الغربى:** الصك (١٢٨،٧٥ + ٦٦،٠٠) متر الصك (١٢٨،٧٥ + ٢٠،١٢) متر
- **المساحة الصك:** (٤٧٤٧٢،٤٠) م٢ الطبيعة (٤٠٥١٨،٧٥) م٢

حـــد الصـــك
حـــد الطبيعـــة

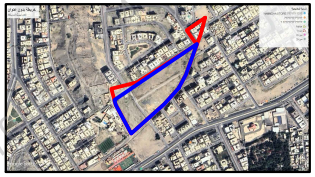


للوصول للموقع

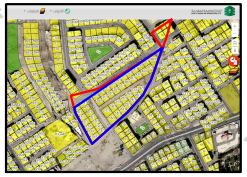
صـــور مـــن الطبيعـــة



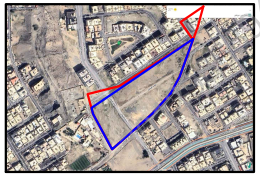
المصـــور الجـــوى



مستكشـــف الامـــانـــة



مستكشـــف بلـــدى



الاتجـــاة	بمـــوجـــب الصـــك		الاتجـــاة	بمـــوجـــب الطبيعـــة	
الشمـــال	مخطـــط المحمـــديـــة	بطول (٢٠،٨٨ + ٩٥٠،٦٨ + ٣٥٠،٢٧٨ + ٠٠،١٠٥) متر	الشمـــال	شـــارع عـــرض (١٥،٠٠) متـــر	بطول (٦٥،٣٩٣) متر
الجنـــوب	سكة نافذة بعرض من جهتى الشرق والغرب (١١،٥٠) متر فاصلة بين هذا المحدود ومزارع حامد اللهيبى	بطول (٢٠،٦١ + ٢٠،٠٨٤ + ٧٠،١٧٤) متر	الجنـــوب	شـــارع عـــرض (١٢،٥٠) متـــر	بطول (٢٠،٦١ + ٢٠،٠٨٤ + ٧٠،١٧٤) متر
الشـــرق	سكة نافذة بعرض من جهتى الشمال والجنوب (١١،٥٠) متر فاصلة بين هذا المحدود ومخطط عيد خضرى	بطول (٦٨،٩٥٠ + ٢٦٨،٩٥٠) متر	الشـــرق	أرض فضا وشارع عرض (١٢،٠٥) متر	بطول (٠٥،١٣٩) متر
الغـــرب	سكة نافذة بعرض من جهة الشمال (١٥،٠٠) متر ومن الجنوب (١٢،٥٠) متر فاصلة بين هذا المحدود وملك فيصل بن سعد البيان وتمام الحد الجبل الكائن شمة	بطول (١٢٨،٧٥ + ٦٦،٠٠) متر	الغـــرب	شـــارع عـــرض (١٢،٠٠) متـــر	بطول (١٢٨،٧٥ + ٢٠،١٢) متر
المســـاحـــة	(٤٧٤٧٢،٤٠) م٢		المســـاحـــة	(٤٠٥١٨،٧٥) م٢	

أحـــداثيـــات المـــوقـــع حسـب نظـــام الاحـــداثيـــات العـــالمـــى

الرقم	الشـــرقيـــات	الشمـــاليـــات	الرقم	الشـــرقيـــات	الشمـــاليـــات
1	581619.77	2362810.01	5	581361.09	2362455.34
2	581576.50	2362688.43	6	581299.65	2362568.49
3	581547.48	2362634.55	7	581294.70	2362587.99
4	581491.22	2362571.90	8		

