مصور جوى

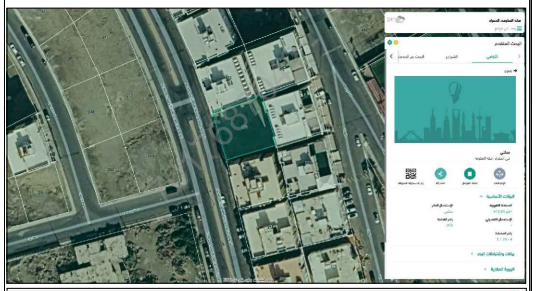

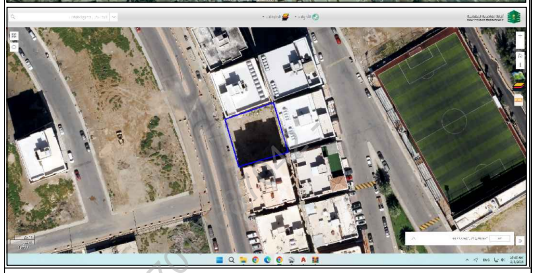

صور من الطبيعة

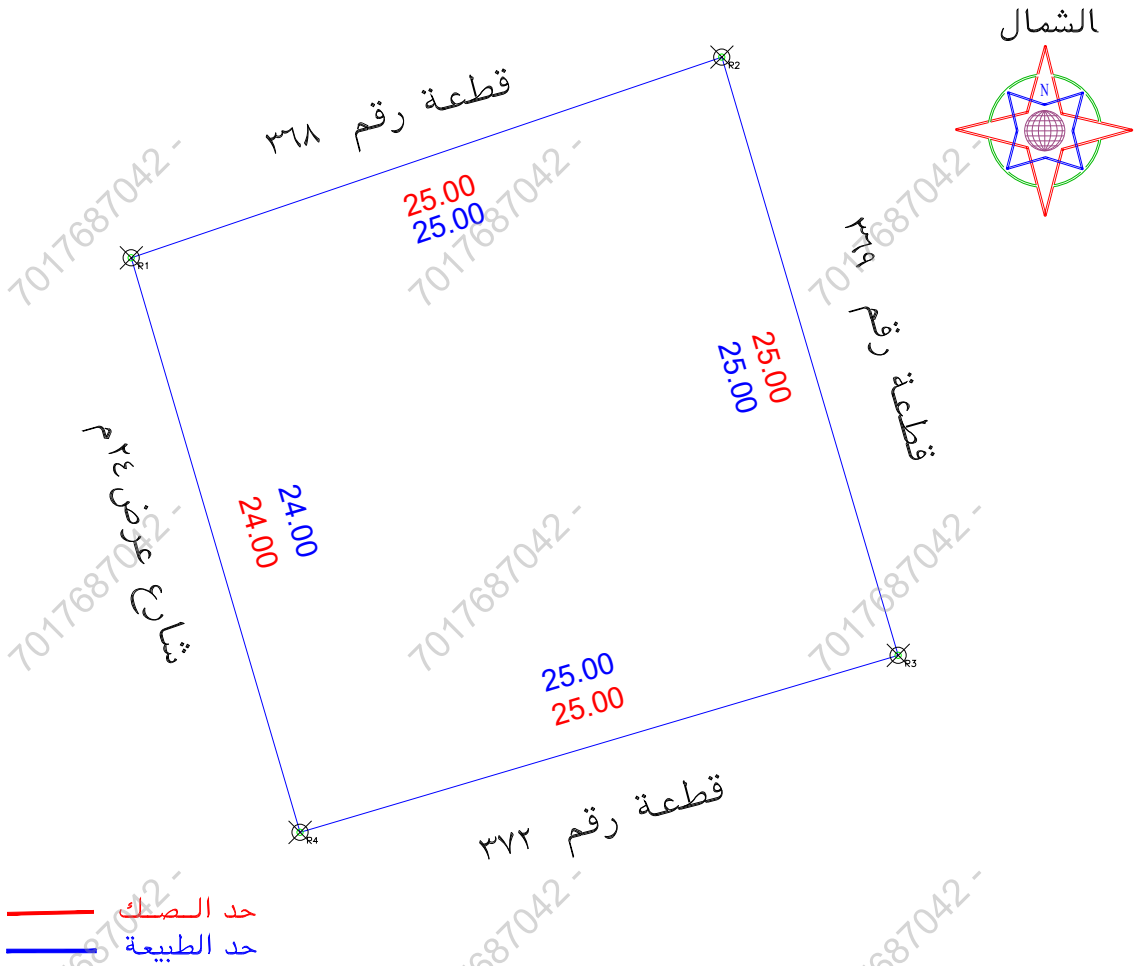

بيانات المعاملة	رقم المعاملة		تاريخها / /
	موضوع الكروكى	كروكى ارشادى	
	تاريخ اعتماد الكروكى التنظيمى		
بيانات المالكين	اسم	سجل مدنى	
	اسم	سجل مدنى	
بيانات الصكوك	٣٢٢٨١٣٠٠٠٢٦٥	تاريخه	مصدره: وزارة عدل
بيانات الكروكى	المدينة	مكة المكرمة	الحى: الحمراء
	رقم المخطط	١-٢٩-٤	رقم القطعه: ٣٧٠
	اللوحة التنظيمية	بدون	الشارع: غير مسمى
نظام البناء	نظام البناء		النسبه:
	الاستخدام	سكنى	
المساحة / تخطيط المدينة/البلدية الفرعية	المساح/ المهندس		
	مديرالادارة		
	☐ الرسام ☐ المساح		
	☐ مهندس التخطيط ☐ مهندس البلدية		
	☐ مدير تخطيط المدينة ☐ مدير الخدمات		
	☐ مدير عام التخطيط العمرانى ☐ رئيس البلدية		
بيانات المكتب الهندسى	اسم المكتب	شركة أصول الهندسة للاستشارات الهندسية	
	المهندس المساح	احمد عمر	تاريخ الرفع المساحى ١٤٤٧-٠٨-١٩
	هاتف	٠٥٣٤٩٧٧٧٥٩	
	اسم المسئول	حسين السمرانى	

شعار الشركة

الختم

شركة أصول الهندسة للاستشارات الهندسية
C.R.:4030450235

الملاحظات

م	بنـــد الملاحظة	الحاله: نعم	الحاله: لا	تفصيلى بند الملاحظة
١	هل الصك مطابق للرفع المساحى (الاطوال والمساحة)	✓		--------
٢	هل تم الوقوف على الموقع من قبل طالب التنفيذ وتوقيع تم الوقوف بناءً على ارشاد طالب التنفيذ		✓	تم الوقوف بناءً على ارشاد المستكشف
٣	هل يوجد انحتاف فى رقم القطعة /المخطط /البلوك/ اسم الحى/اسم المدينة للصك او الافادة عن المستكشف		✓	--------
٤	هل يوجد انحتاف فى مساحة/اطوال الصك عن الطبيعه / ذكر مساحة الصك خطا حسابيا .		✓	--------
٥	هل يوجد شوارع مختزلة/شطفات على الاصل فى المخطط او المستكشف الجغرافى او الطبيعة ولم يتم ذكره فى الصك		✓	--------
٦	هل يوجد تداخل فى الاصل او اجزاء مشتركة ظاهريا		✓	--------
٧	هل تم ذكر المرجع المعتمد عليه فى الاستدلال على استخدام العقار	✓		حسب المستكشف

م	بنـــد الملاحظة	الحاله: نعم	الحاله: لا	تفصيلى بند الملاحظة
٨	هل الموقع ارض فضاء	✓		ارض مسورة
٩	هل يوجد غرفة كهربا/ داخل/خارج الموقع		✓	------
١٠	هل يوجد صندوق خدمات كهربا/ /اتصالات/ اخرى داخل او خارج حدود العقار		✓	------
١١	هل تم تطبيق جميع التعليمات الصادرة من المركز فى الرفع المساحى	✓		------
١٢	هل يوجد اسوار داخلية وخارجية بمحيط المبنى القائم بالموقع	✓		------
١٣	هل يوجد انحتاف فى الحدود للصك او الافادة عن المستكشف		✓	------

يتحمل المكتب المسئولية عن صحة ما ورد فى مخطط الرفع المساحى من حدود واطوال ومساحة واحداثيات

بمـــوجب الصك لكامل الموقع

الحد	وصف الحـــد	الطـــول/م
شمال	قطعة رقم ٣٦٨	٢٥,٠٠
جنوب	قطعة رقم ٣٧٢	٢٥,٠٠
شـرق	قطعة رقم ٣٦٩	٢٥,٠٠
غـرب	شارع عرض ٢٤م	٢٤,٠٠
المساحه	٦١٢,٥٠م٢	

بمـــوجب الطبيعة لكامل الموقع

الحد	وصف الحـــد	الطـــول/م
شمال	قطعة رقم ٣٦٨	٢٥,٠٠
جنوب	قطعة رقم ٣٧٢	٢٥,٠٠
شـرق	قطعة رقم ٣٦٩	٢٥,٠٠
غـرب	شارع عرض ٢٤م	٢٤,٠٠
المساحه	٦١٢,٥٠م٢	

احداثيات الموقع حسب نظام احداثيات العالمى UTM-WGS84-ZONE 37

النقطة	شماليات	شرقيات	النقطة	شرقيات	شماليات		
١	2369907.4989	579985.4601	١٠				
٢	2369915.5463	580009.1295	١١				
٣	2369891.5664	580016.198	١٢				
٤	2369884.4722	579992.2256	١٣				
٥			١٤				
٦			١٥				
٧			١٦				
٨			١٧				
٩			١٨				

7017687042