مصور جوى



صور طبيعة



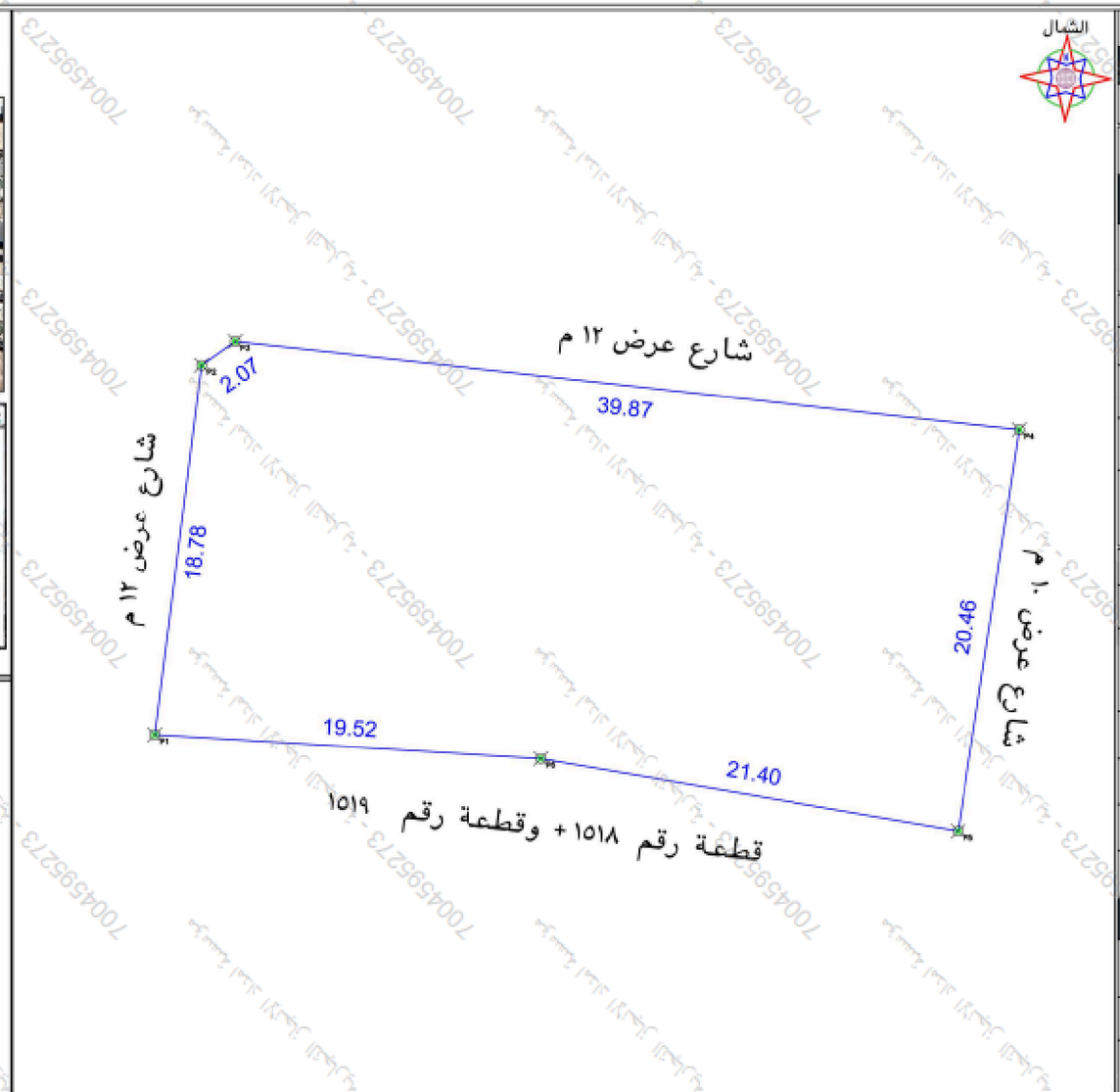

رقم المعامله		تاريخها / /			
موضوع الكروكى	كروكى ارشادى				
تاريخ اعتماد الكروكى التنظيمى					
اسم		سجل مدنى			
اسم		سجل مدنى			
٣٤٢١٠٣٠٠٤٤٩٣	تاريخه	١٤٤٤-٣-٦	مصدره	وزارة عدل	
البلدية	حائل	الحى	المنتزه الشرقى		
رقم المخطط	١٦٨	رقم القطعه	١٥١٦+١٥١٧		
اللوحة التنظيمية	بدون	الشارع	غير مسمى		
نظام البناء		الشبه			
الاستخدام	سكنى				
المساح/ المهندس					
مديرالادارة					
□ الرسام □ المساح					
□ مهندس التخطيط □ مهندس البلدية					
□ مدير تخطيط المدينة □ مدير الخدمات					
□ مدير عام التخطيط العمراني □ رئيس البلدية					
اسم المكتب	شركه اصول الهندسه للاستشارات الهندسية				
المهندس المساح	احمد عمر	تاريخ الرفع المساحى ١٤٤٧-٦-٢٣			
هاتف	٠٥٣٤٩٧٧٧٥٩	هاتف			

شركة أصول الهندسة للاستشارات الهندسية C.R.:4030450235

ختم المكتب

شمار المكتب

- تم الوقوف على الموقع بناءا على ارشاد المستكشف
- الموقع عبارة عن مبنى قائم
- لم يتم رسم الصك لاختلاف اطواله عن الطبيعة وكذلك المساحة
- يتحمل المكتب المسئولية عن صحة ما ورد فى مخطط الرفع لمساحى من حدود واطوال ومساحة واحداثيات
- يوجد اختلاف فى اسم الحى الصك عن المستكشف وكذلك رقم القطعة
- يوجد اختلاف فى اطوال الطبيعة عن الصك وكذلك المساحة

حد الصك

حد الطبيعة

الاتجاه	بموجب الصك لكامل الموقع	بموجب الطبيعة لكامل الموقع
شمال	بطول ٣٧متر يحدها شارع عرض ١٢ م	بطول ٣٩,٨٧متر يحدها شارع عرض ١٢ م
شرق	بطول ٢٠,٢ متر يحدهاشارع عرض ١٠ م	بطول ٢٠,٤٦ متر يحدهاشارع عرض ١٠ م
جنوب	بطول ٣٩,٩ متر يحدها قطعة رقم ١٥١٨+ وقطعة رقم ١٥١٩	بطول ١٩,٥٢+٢١,٤ متر يحدها قطعة رقم ١٥١٨+ وقطعة رقم ١٥١٩
غرب	بطول ١٦,٠٩متر يحدها شارع عرض ١٢ م	بطول ٢,٠٧+١٨,٧٨متر يحدها شارع عرض ١٢ م
المساحة	٧٧٠,٠٣م٢	٨١٠,٩٨ م٢

احداثيات الموقع حسب نظام احداثيات العالمى UTM-WGS84-ZONE 37

	شمالية	شرقية		شمالية	شرقية
	3049295.8655	767069.5732	٩		
	3049314.5010	767071.9103	١٠		
	3049315.6984	767073.5926	١١		
	3049311.2391	767113.2129	١٢		
	3049291.0128	767110.1395	١٣		
	3049294.6619	767089.0531	١٤		
			١٥		
			١٦		