مصور جوى

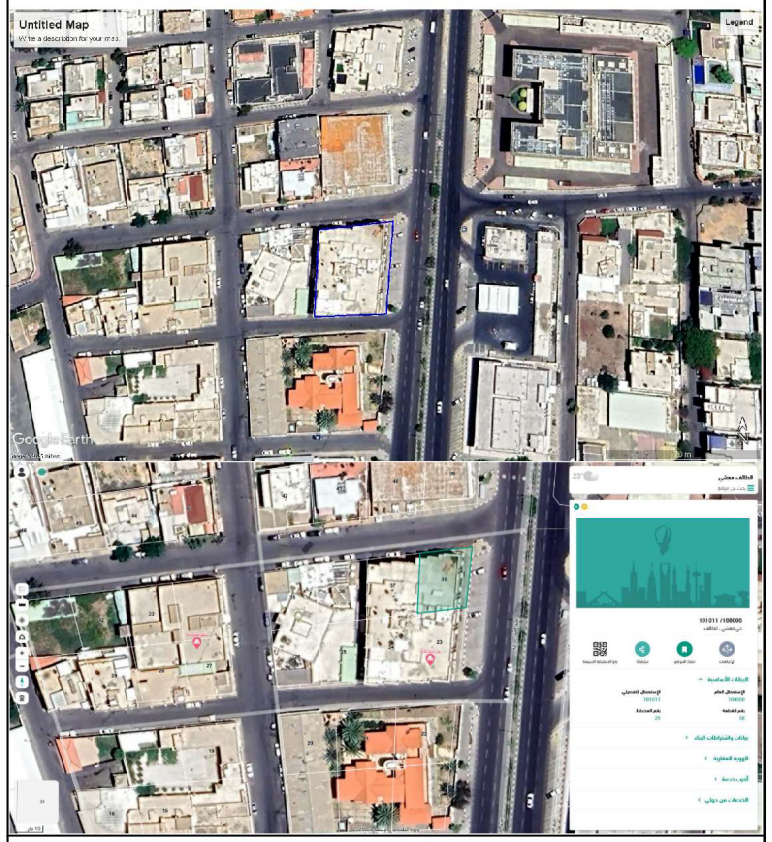

صور من الطبيعة





- الصك يحتوى على اربع قطع - يوجد اختلاف فى الحد الشرقى حيث وفقا للصك شارع عرض ٢٠م شارع الجيش وفقا للطبيعه شارع عرض ٢٠م طريق الملك عبدالله
- حسابيا حسب اطوال الصك يوجد اختلاف فى مساحة الصك عن الطبيعة
- يوجد غرفة كهرباء فى الجهة الشمالية داخل حدود الصك
- تم الوقوف على الموقع بناءا على ارشاد شركة نبر للتنمية العقارية
- الموقع عبارة عن مبنى قائم
- يتحمل المكتب المسئولية عن صحة ما ورد فى مخطط الرفع المساحى من حدود واطوال ومساحة واحداثيات
- الصك مطابق للطبيعة
- يوجد فى الجهة الشمالية والشرقية والجنوبية ارصفة تابعة للصك

حد الصك
حد الطبيعة

بمـــــــوجب الصك لكامل الموقع	الاتجاه	بمـــــــوجب الطبيعة لكامل الموقع
بـــطول ٣٦,٨متر يحدها شارع مختلف العروض من الشرق ١٥,٦٤م ومن الغرب ١٥ م	شمال	بـــطول ٣٦,٨متر يحدها شارع مختلف العروض من الشرق ١٥,٦٤م ومن الغرب ١٥ م
بـــطول ٤٥,٥ متر يحدهاشارع عرض ٢٠ م شارع الجيش	شرق	بـــطول ٤٥,٥ متر يحدهاشارع عرض ٢٠ م طريق الملك عبدالله
بـــطول ٣٤,١٥ متر يحدها شارع مختلف العروض من الشرق ١٠,١٣م ومن الغرب ١٠,٥٧م	جنوب	بـــطول ٣٤,١٥ متر يحدها شارع مختلف العروض من الشرق ١٠,١٣م ومن الغرب ١٠,٥٧م
بـــطول ٤٢,٣٥ متر يحدها شارع عرض ٥ م	غـرب	بـــطول ٤٢,٣٥ متر يحدها شارع عرض ٥ م
١٥٤٧,٥ م٢ حسابيا ١٥٤٢,٢٧ م٢	المساحة	١٥٤٢,٢٧ م٢

بيانات المعاملة	رقم المعامله		تاريخها / /
	موضوع الكروكى	كروكى ارشادى	
	تاريخ اعتماد الكروكى التنظيمى		
بيانات المالكين	أسم		سجل مدنى
	أسم		سجل مدنى
بيانات الصكوك	٣١٥٧٠٢٠٠٣٦٩٥	تاريخه	مصدره: وزارة عدل
بيانات الكروكى	البلدية	الطائف	الحى: معشى
	رقم المخطط	٢٩	رقم القطعه: ٣٨+٣٧+٢٤+٢٣
	المنطقة		الشارع: غير مسمى
نظام البناء	نظام البناء		النسبه
	الاستخدام حسب الطبيعة	سكنى تجارى	
المساحة	المساح/ المهندس		
	مديرالادارة		
تخطيط المدينة/البلدية الفرعية	☐ الرسام ☐ المساح		
	☐ مهندس التخطيط ☐ مهندس البلدية		
	☐ مدير تخطيط المدينة ☐ مدير الخدمات		
	☐ مدير عام التخطيط العمرانى ☐ رئيس البلدية		
بيانات المكتب الهندسى	اسم المكتب	شركة أصول الهندسة للاستشارات	
	المهندس المساح	عمر على ابراهيم صالح	تاريخ الرفع المساحى ١٤٤٦-٧-١٩
	هاتف	٠٥٣٤٩٧٧٧٥٩	
	اسم المسئول	عمر على ابراهيم صالح	

شعار الشركة

الختم

شركة أصول الهندسة للاستشارات الهندسية
C.R.:5810432114

احداثيات الموقع حسب نظام احداثيات العالمى UTM-WGS84-ZONE 37

النقطة	شماليات	شرقيات	النقطة	شرقيات	شماليات		
١	2354102.2039	645526.4572	٩				
٢	2354107.0195	645562.9408	١٠				
٣	2354059.8592	645525.7876	١١				
٤	2354061.6218	645559.8921	١٢				
٥			١٣				
٦			١٤				
٧			١٥				
٨			١٦				